

# 海口江东国际社区三期 (2-B) (28#-29#栋)

设计变更对比文本  
设计变更文本  
2023.06

## 工程设计负责人

职务	实名	签名	职称职务	注册情况	备注
法人代表	付威	付威	高级工程师	一级注册建筑师	
总建筑师	周宏	周宏	高级工程师	一级注册建筑师	
项目执行负责	王宇	王宇	高级工程师	一级注册建筑师	
	陈俊全	陈俊全	工程师		
总图	专业负责人	王宇	高级工程师	一级注册建筑师	
	审核	周宏	高级工程师	一级注册建筑师	



# 营业执照

(副本)

统一社会信用代码 915101137697454548

名称 成都惟尚建筑设计有限公司  
类型 有限责任公司(自然人投资或控股)  
住所 成都市青白江区青江北路173-181号  
法定代表人 付威  
注册资本 (人民币)叁佰万元  
成立日期 2004年3月23日  
营业期限 2004年4月23日至2024年4月22日  
经营范围 建筑工程设计和技术服务; 园林绿化工程设计与技术服务; 市政工程设计及咨询服务; 建筑装饰工程设计; 钢结构工程设计; 城乡规划服务; 其他无需审批或许可的合法项目(以上依法须经批准的项目, 经相关部门批准后方可开展经营活动)。



登记机关



2016年05月22日



# 工 程 设 计 资 质 证 书

证书编号: A151001831

有效期: 至2024年01月21日

中华人民共和国住房和城乡建设部制

企业名称: 成都惟尚建筑设计有限公司

经济性质: 有限责任公司(自然人投资或控股)

资质等级: 建筑行业(建筑工程)甲级。

可承担建筑装饰工程设计,建筑幕墙工程设计,轻型钢结构工程设计,建筑智能化系统设计,照明工程设计和消防设施工程设计相应范围的甲级专项工程设计业务,可从事资质证书许可范围内相应的建设工程总承包业务以及项目管理和相关的技术与管理服务。\*\*\*\*\*

发证机关



2019年01月21日

No.AZ 0054091

# 目录

CONTENTS

01 变更说明

02 变更图纸对比

03 变更后图纸

第一部分  
变更说明

---

01

总建筑面积减少782.10m<sup>2</sup>，其中：地上建筑面积减少2054.12m<sup>2</sup>，地下建筑面积增加1272.02m<sup>2</sup>。

## 01.变更说明

### 3.总图指标变化

表1.2-1 变更前后经济技术指标对比

项目		变更前 数值	变更后 数值	单位	备注	
规划用地面积		115949.73	115949.73	m <sup>2</sup>		
总建筑面积		208232.22	207451.79	m <sup>2</sup>	减少780.44m <sup>2</sup>	
地上建筑面积		159269.74	157217.38	m <sup>2</sup>	减少2052.46m <sup>2</sup>	
其中	高层住宅 (26#-27#)	39267.95	39267.95	m <sup>2</sup>		
	高层住宅 (28#-29#)	30476.55	28424.05	m <sup>2</sup>	减少2052.46m <sup>2</sup>	
	高层住宅 (18#-23#)	42856.06	42856.06	m <sup>2</sup>		
	多层住宅 (44#-53#)	25849.73	25849.73	m <sup>2</sup>		
	酒店及商业配套	20819.45	20819.45	m <sup>2</sup>		
地下总建筑面积 (m <sup>2</sup> )		48922.48	50234.50	m <sup>2</sup>	增加1272.02m <sup>2</sup>	
计容总建筑面积 (m <sup>2</sup> )		142541.99	140670.32	m <sup>2</sup>	减少1871.67m <sup>2</sup>	
其中	高层住宅 (26#-27#)	37333.03	37333.03	m <sup>2</sup>		
	高层住宅 (28#-29#)	28750.89	28009.22	m <sup>2</sup>	减少1871.67m <sup>2</sup>	
	高层住宅 (18#-23#)	38063.93	38063.93	m <sup>2</sup>		
	多层住宅 (44#-53#)	20461.28	20461.28	m <sup>2</sup>		
	酒店及商业配套	酒店	8825.00	8825.00	m <sup>2</sup>	
		商业	9077.86	9077.86	m <sup>2</sup>	
不计容总建筑面积 (m <sup>2</sup> )		65690.23	66781.46	m <sup>2</sup>	增加1091.23m <sup>2</sup>	
其中	地下室	48922.48	50234.50	m <sup>2</sup>	增加1272.02m <sup>2</sup>	
	架空层	10377.53	10411.42	m <sup>2</sup>	增加33.89m <sup>2</sup>	
	屋顶层	1687.97	1473.39	m <sup>2</sup>	减少214.68m <sup>2</sup>	
	其他	4662.25	4662.25	m <sup>2</sup>		
建筑总基底面积 (m <sup>2</sup> )		23684.63	23720.25	m <sup>2</sup>	增加35.62m <sup>2</sup>	
住宅总户数 (户)		739	767	户	增加28户	
其中	高层住宅 (26#-27#)	201	201	户		
	高层住宅 (28#-29#)	173	201	户	增加28户	
	高层住宅 (18#-23#)	285	285	户		
	多层住宅 (44#-53#)	80	80	户		
酒店客房数		125	125	套		
最大建筑高度		69.98 (21F)	69.98 (21F)	m		
机动车停车位		1169	1154	辆	减少15辆	
其中	地上	162	155	辆	减少7辆	
	地下	1007	999	辆	减少8辆	
人防面积 (应建)		11167.17	11147.68	m <sup>2</sup>	减少19.49m <sup>2</sup>	

注：人防建筑面积详见人防建筑图纸

## 01.变更说明-图纸表现

4. 鸟瞰图变更说明:

- ① 塔楼立面线条优化
- ② 屋顶造型优化





## 01.变更说明-图纸表现

4. 鸟瞰图变更说明:

- ① 塔楼立面线条优化
- ② 屋顶造型优化

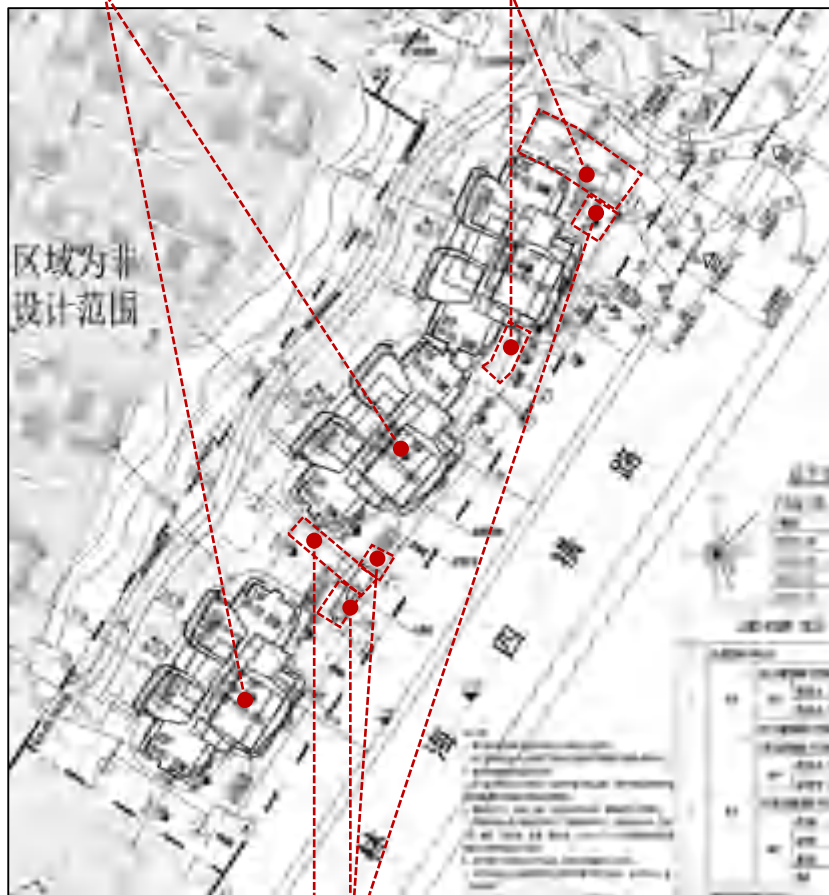


建筑高度调整

增加机动车坡道、非机动车坡道雨棚



变更前



取消机动车及场地出入口

取消地面停车位

变更后

变更说明:

- ① 取消28#楼与29#楼之间的机动车及场地出入口;
- ② 取消地面停车位;
- ③ 增加机动车坡道、非机动车坡道雨棚;
- ④ 28#楼、29#楼户型调整, 总图建筑轮廓相应调整;

- ⑤ 总图指标、建筑高度调整。

地下室负一层平面图—变更前



负一层平面图

本层建筑面积：5363.87m<sup>2</sup>

地下室负一层平面图—变更后

本层面积增加210.72m<sup>2</sup>

变更说明：

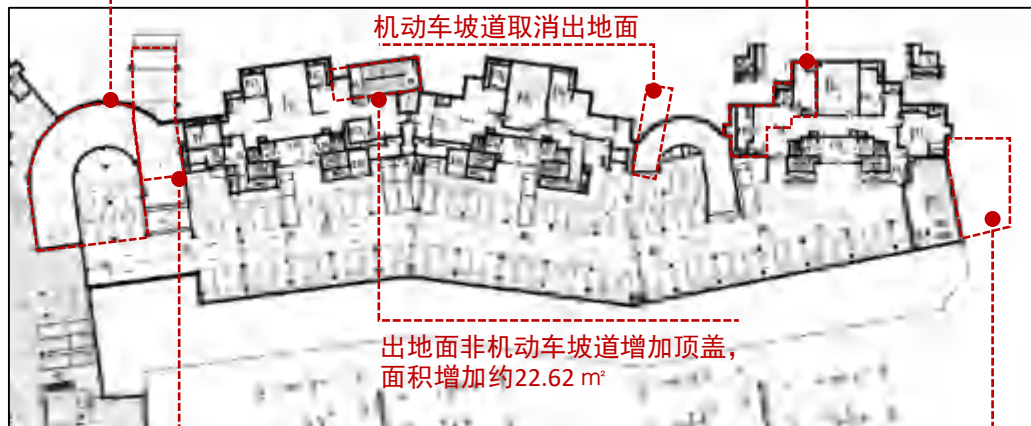
- ① 28#楼北侧连接负二层的机动车坡道调整为双车道
- ② 28#楼与29#楼之间的机动车坡道取消出地面
- ③ 29#楼挡土墙轮廓平塔楼主体边界

负一层平面图

本层建筑面积：5574.59m<sup>2</sup>

机动车坡道修改为双车道，面积增加约63.5m<sup>2</sup>

地下室扩边界面积增加约125.11m<sup>2</sup>



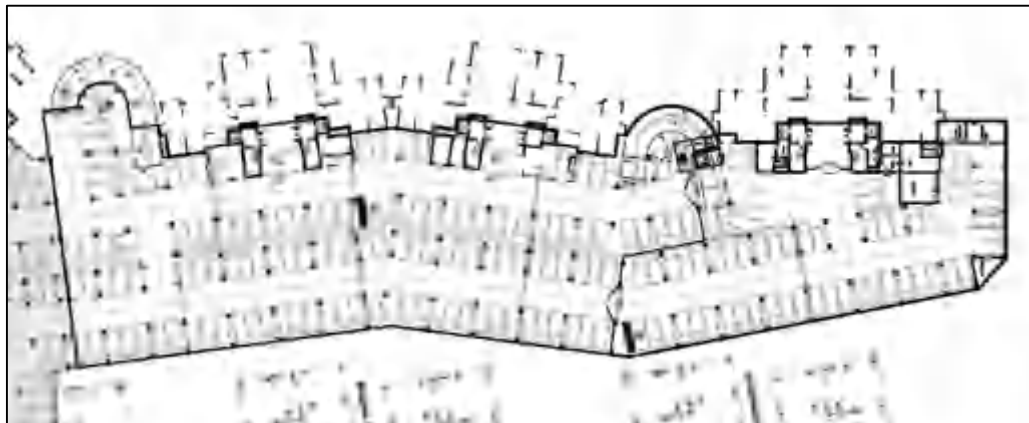
机动车坡道取消出地面

出地面非机动车坡道增加顶盖，  
 面积增加约22.62 m<sup>2</sup>

出地面机动车坡道增加顶盖，面积增加约188.24m<sup>2</sup>

地下室收边界，面积减少约188.75m<sup>2</sup>

地下室负二层平面图—变更前



负一层平面图

本层建筑面积：5825.57m<sup>2</sup>

地下室负二层平面图—变更后

本层面积增加1061.30m<sup>2</sup>

变更说明：

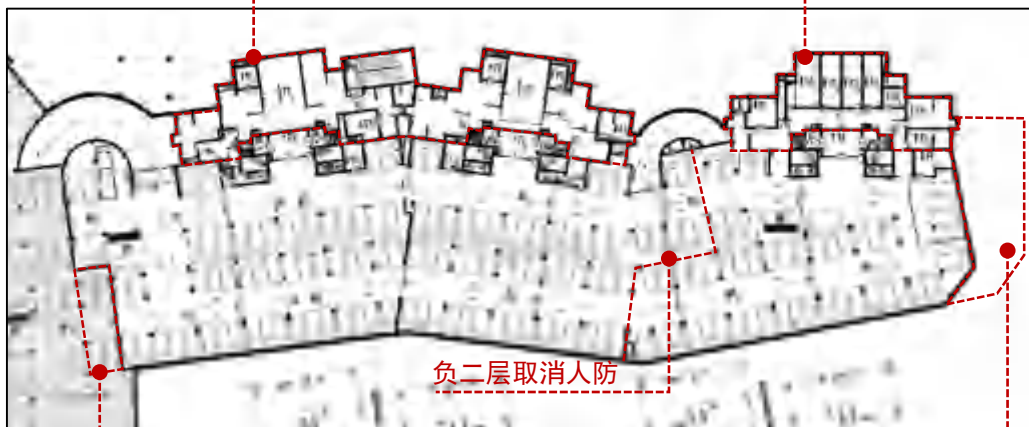
- ① 28#楼挡土墙轮廓平塔楼主体边界，该区域增设非机动车库
- ② 29#楼挡土墙轮廓平塔楼主体边界，该区域增设戊类储藏间
- ③ 负二层人防取消，整个大区综合考虑设置人防
- ④ 与2-B北区分隔位置调整

负一层平面图

本层建筑面积：6886.87m<sup>2</sup>

挡土墙扩边界，面积增加约1017.45m<sup>2</sup>

挡土墙扩边界，面积增加约423.73m<sup>2</sup>



负二层取消人防

与东区交接处收5.5米，面积减少约101.15m<sup>2</sup>

挡土墙收边界，面积减少约278.73m<sup>2</sup>

第二部分

---

变更图纸对比

02

28#平面图—变更前

一层平面图

本层建筑面积：1148.92m<sup>2</sup>  
 其中：住宅建筑面积：257.38m<sup>2</sup>  
 架空建筑面积：891.54m<sup>2</sup>



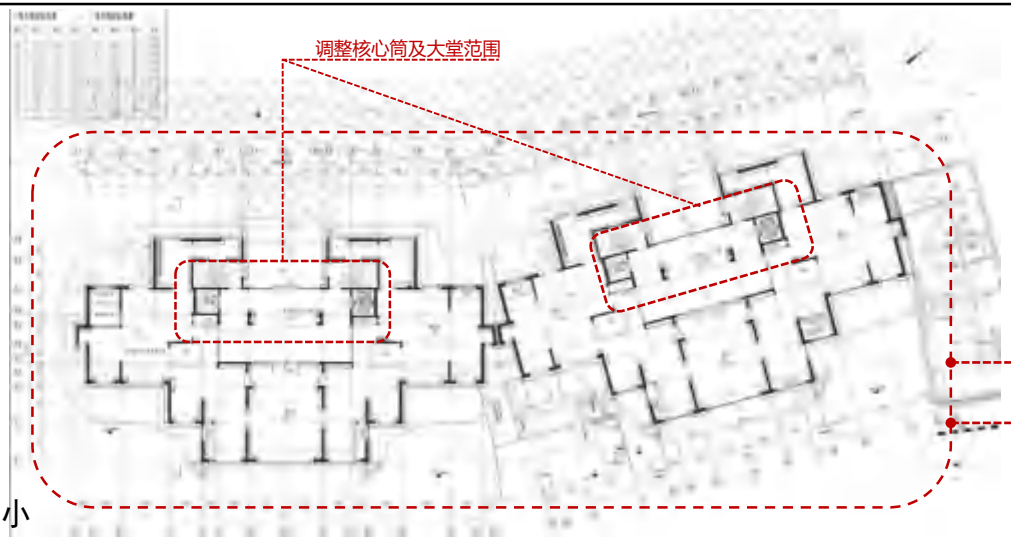
28#平面图—变更后

一层平面图

本层建筑面积：1160.89m<sup>2</sup>  
 其中：住宅建筑面积：268.06m<sup>2</sup>  
 架空建筑面积：892.83m<sup>2</sup>  
**本层面积增加11.97m<sup>2</sup>**  
**其中：住宅建筑面积增加10.68m<sup>2</sup>**  
**架空层建筑面积增加1.29m<sup>2</sup>**

变更说明：

- ①调整架空层外轮廓
- ②调整地下室出地面风井及烟道位置及大小
- ③调整核心筒结构及大堂范围



### 28#平面图—变更前

#### 二层平面图

本层建筑面积：1115.42m<sup>2</sup>

其中：住宅建筑面积：1115.42m<sup>2</sup>



### 28#平面图—变更后

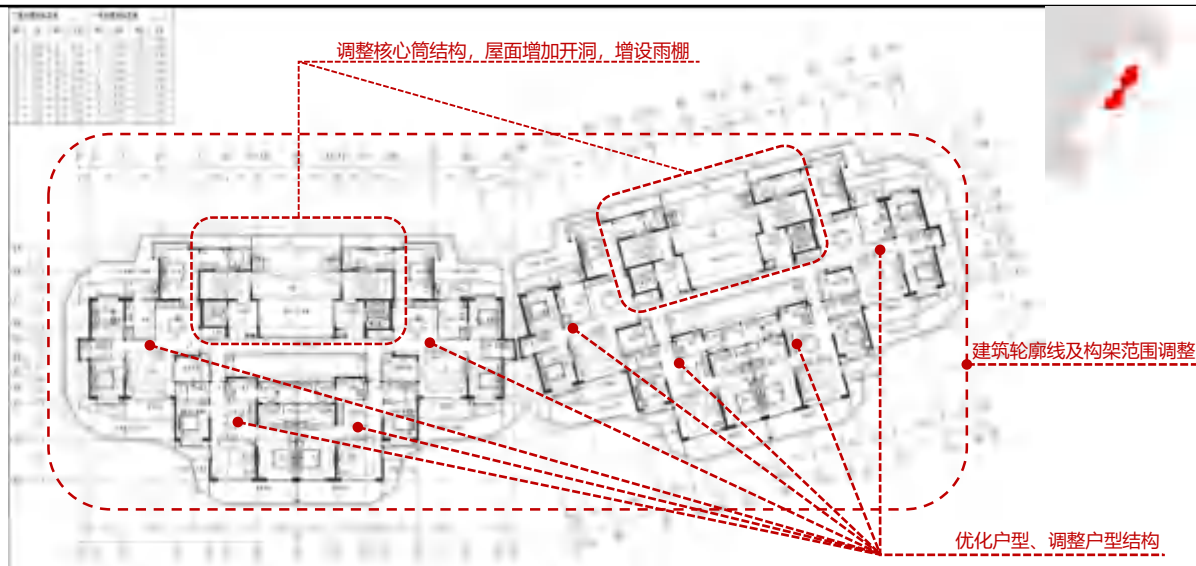
#### 二层平面图

本层建筑面积：1033.28m<sup>2</sup>

本层面积减少82.14m<sup>2</sup>

#### 变更说明：

- ①建筑轮廓线及构架范围调整
- ②优化户型、调整户型结构
- ③调整核心筒结构
- ④屋面增加开洞，增设雨篷



28#平面图—变更前

三至十八层平面图

三至十八层建筑面积之和：17846.72 m<sup>2</sup>

其中：住宅建筑面积：17846.72 m<sup>2</sup>



28#平面图—变更后

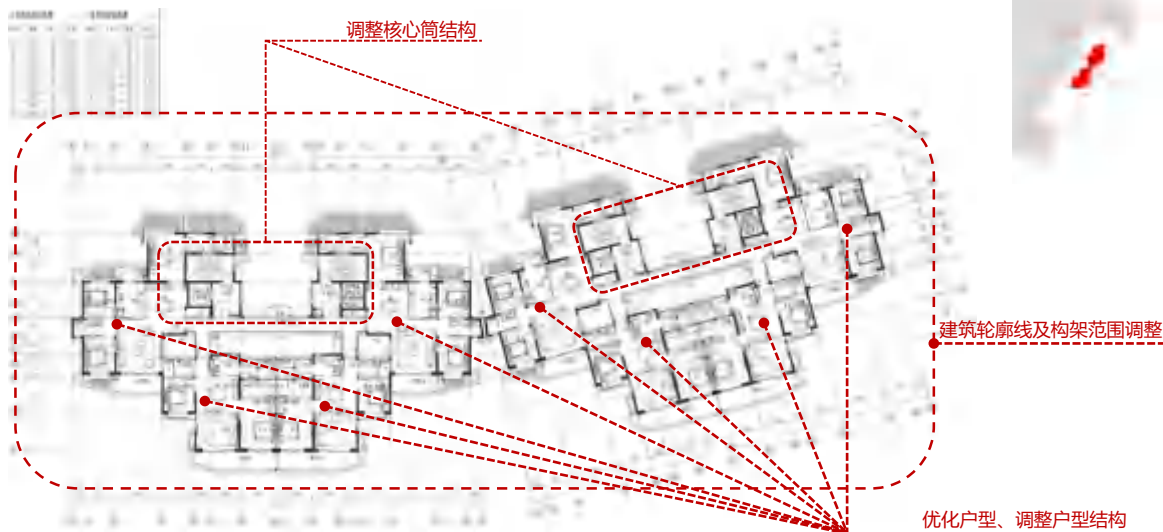
三至十八层平面图

三~十八层总建筑面积：16481.02 m<sup>2</sup>

三~十八层总面积减少1365.70m<sup>2</sup>

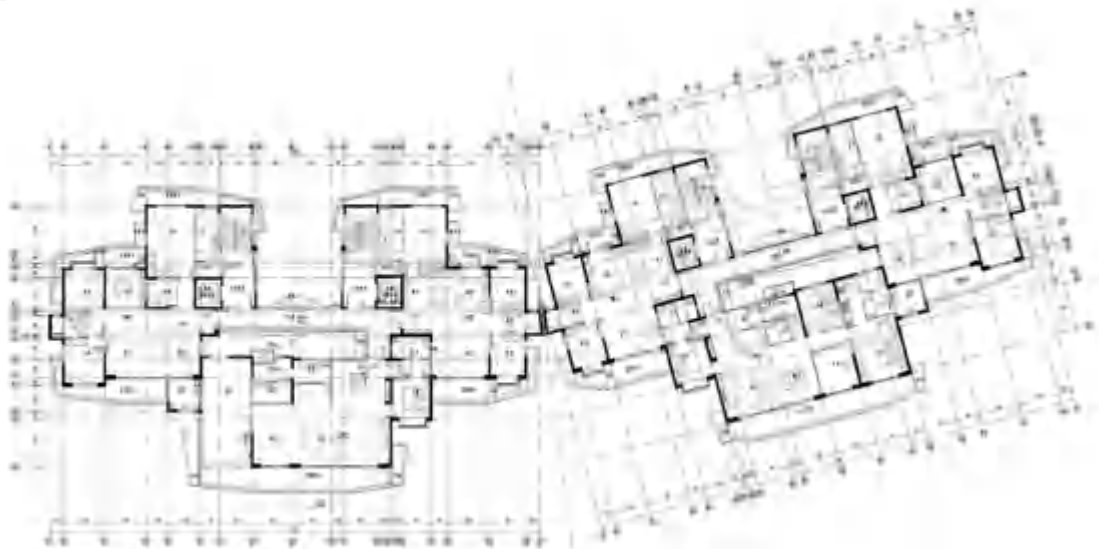
变更说明：

- ①建筑轮廓线及构架范围调整
- ②优化户型、调整户型结构
- ③调整核心筒结构





28#平面图—变更前

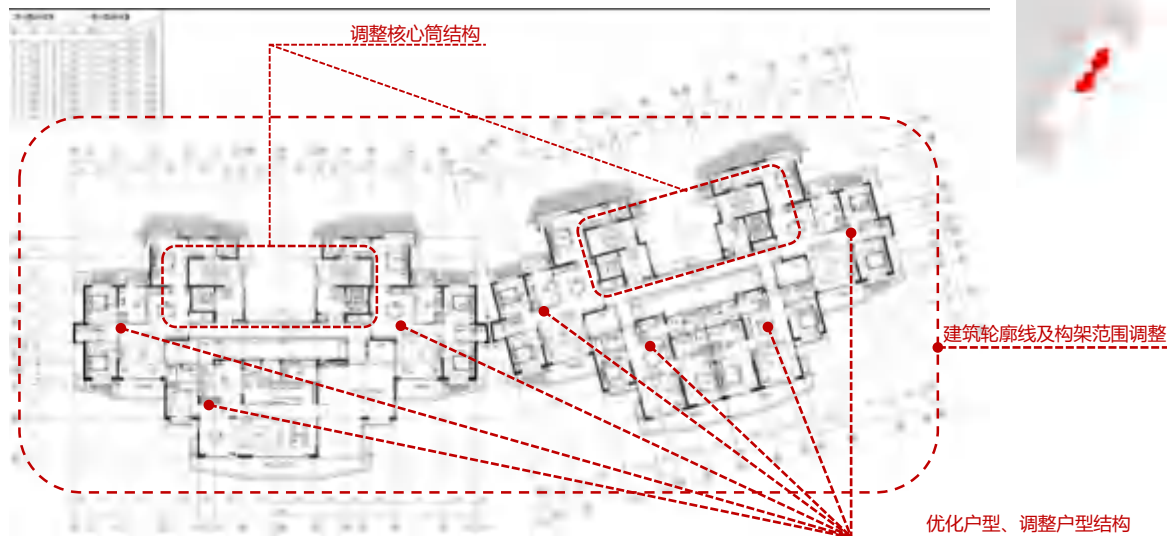


十九层平面图

本层建筑面积：1117.25m<sup>2</sup>

其中：住宅建筑面积：1117.25m<sup>2</sup>

28#平面图—变更后



十九层平面图

本层建筑面积：971.75m<sup>2</sup>

本层面积减少减少145.50m<sup>2</sup>

变更说明：

- ①建筑轮廓线及构架范围调整
- ②优化户型、调整户型结构
- ③调整核心筒结构

28#平面图—变更前

二十层平面图

本层建筑面积：760.00m<sup>2</sup>

其中：计容建筑面积：753.77m<sup>2</sup>

不计容建筑面积：24.23m<sup>2</sup>



28#平面图—变更后

二十层平面图

本层建筑面积：617.35m<sup>2</sup>

其中：计容建筑面积：592.50m<sup>2</sup>

不计容建筑面积：24.85m<sup>2</sup>

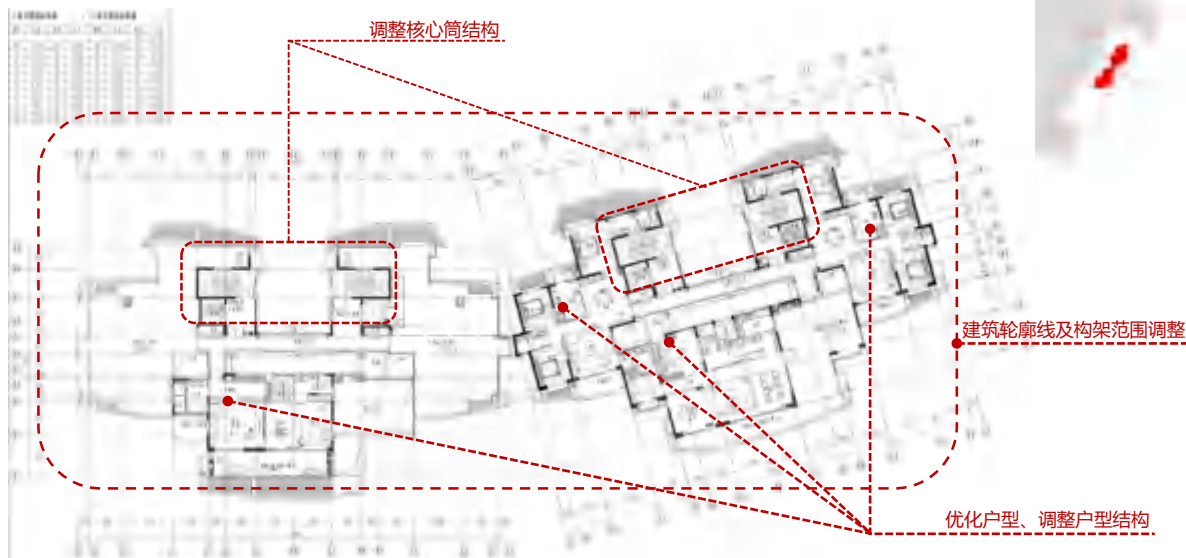
本层面积减少142.65m<sup>2</sup>

其中：计容面积减少161.27m<sup>2</sup>

不计容面积增加0.42m<sup>2</sup>

变更说明：

- ①建筑轮廓线及构架范围调整
- ②优化户型、调整户型结构
- ③调整核心筒结构



### 28#平面图—变更前

#### 二十一层平面图

本层建筑面积：241.60m<sup>2</sup>

其中：住宅建筑面积：124.79m<sup>2</sup>

不计容建筑面积：116.81m<sup>2</sup>



### 28#平面图—变更后

#### 二十一层平面图

本层建筑面积：190.90m<sup>2</sup>

其中：计容建筑面积：135.43m<sup>2</sup>

不计容建筑面积：55.47m<sup>2</sup>

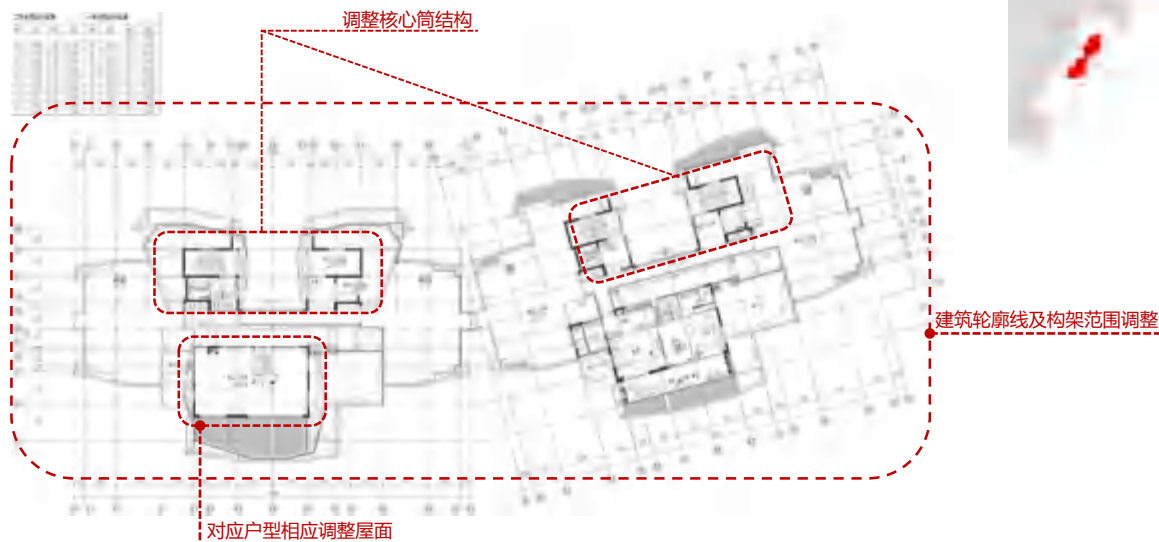
本层面积减少50.70m<sup>2</sup>

其中：计容面积增加10.64m<sup>2</sup>

不计容面积减少61.34m<sup>2</sup>

#### 变更说明：

- ① 建筑轮廓线及构架范围调整
- ② 优化户型、调整户型结构
- ③ 调整核心筒结构
- ④ 对应户型相应调整屋面



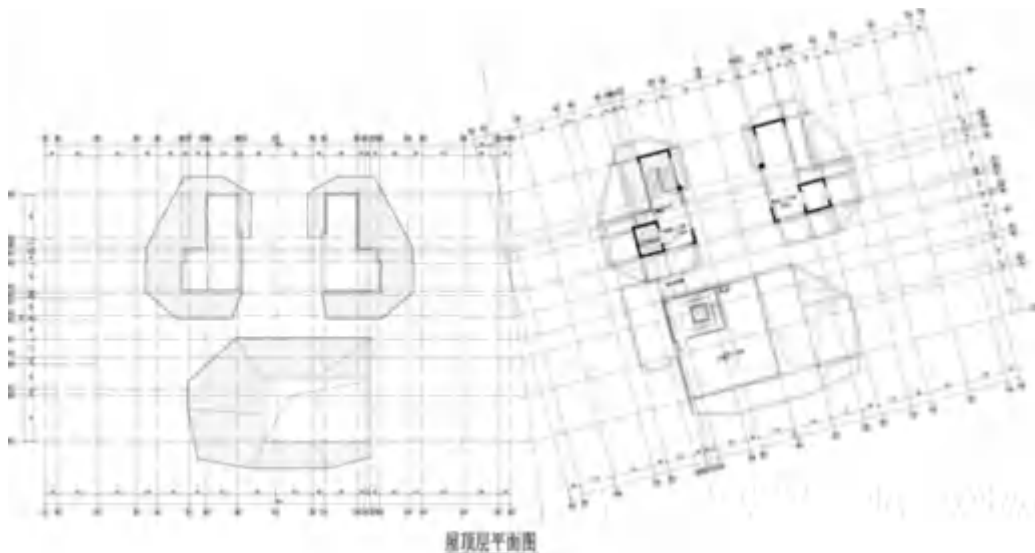
28#平面图—变更前

屋顶层平面图

本层建筑面积：41.14m<sup>2</sup>

其中：计容建筑面积：18.24m<sup>2</sup>

不计容建筑面积：22.90m<sup>2</sup>



28#平面图—变更后

屋顶层平面图

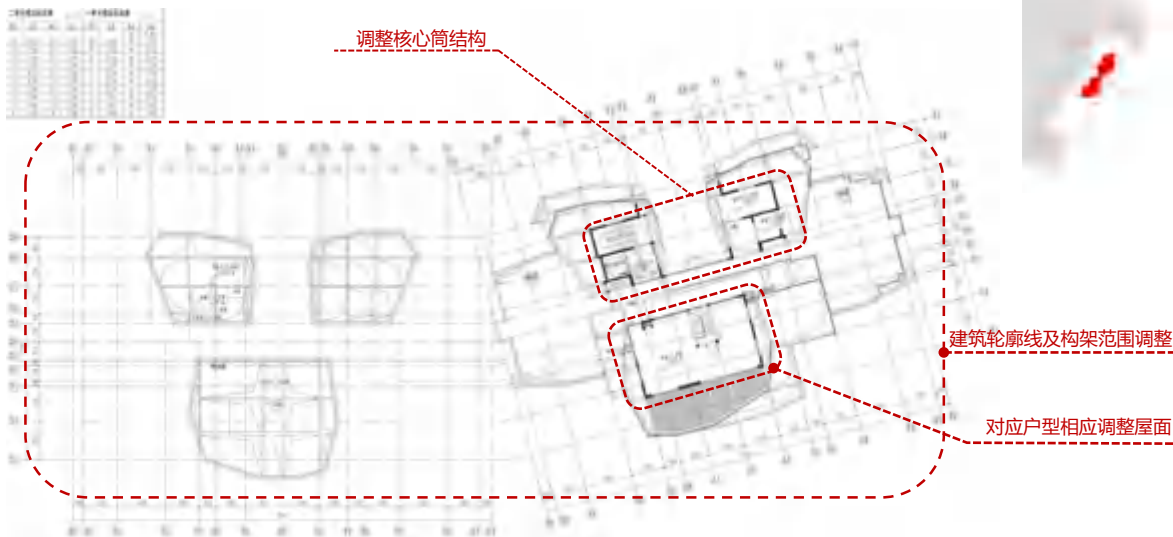
本层建筑面积：30.61m<sup>2</sup>

(均为不计容建筑面积)

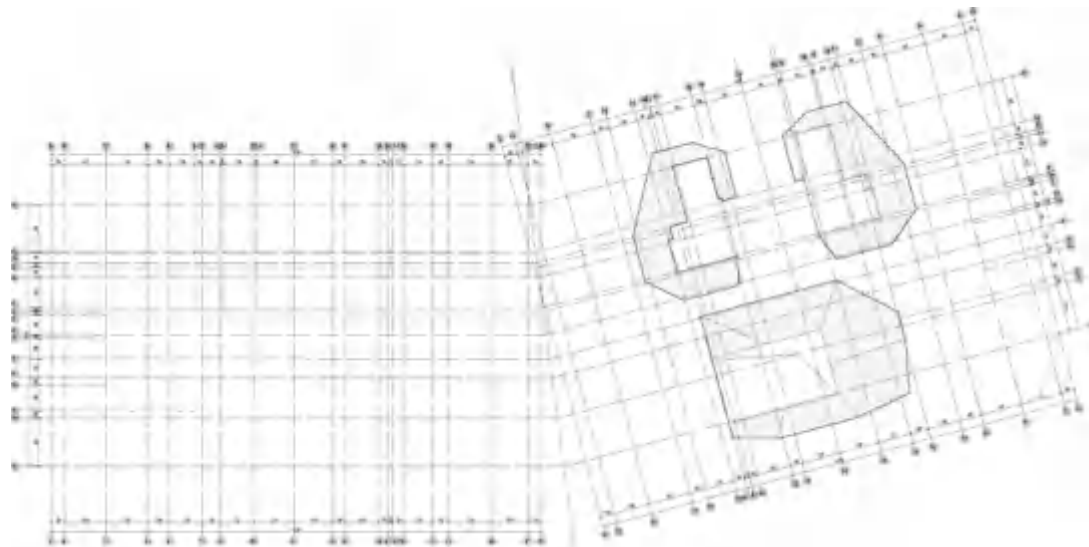
本层面积减少10.53m<sup>2</sup>

变更说明：

- ① 调整核心筒结构
- ② 调整构架范围
- ③ 对应户型相应调整屋面

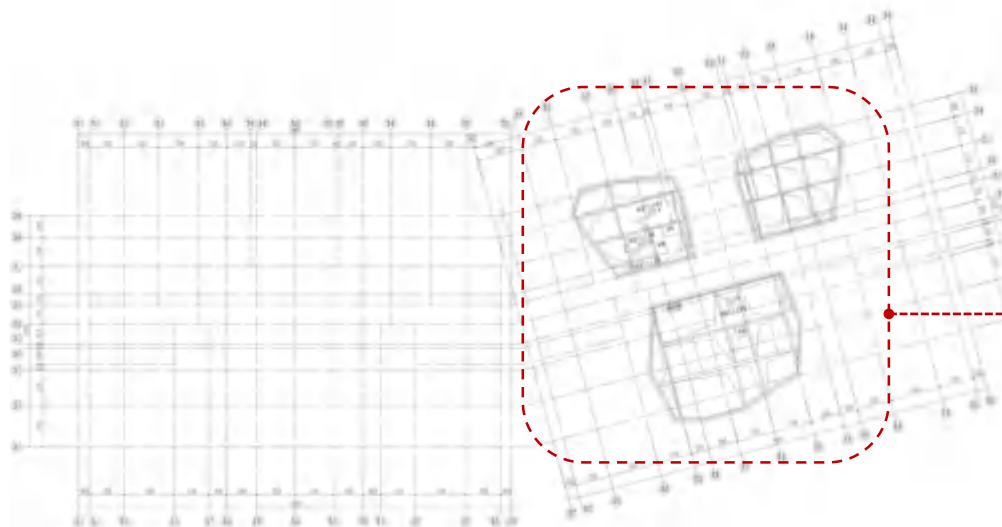


### 28#平面图—变更前



### 构架层平面图

### 28#平面图—变更后



### 构架层平面图

变更说明:

- ①调整构架轮廓范围

调整轮廓构架范围调整

### 28#立面图—变更前




正立面图

### 28#立面图—变更后

屋顶构架造型调整

18-21层层高调整

对应户型修改优化立面线条



正立面图

变更说明:

- ① 对应户型修改优化立面线条
- ② 18-21层层高调整
- ③ 屋顶构架造型调整

### 28#立面图—变更前



### 背立面图

### 28#立面图—变更后

屋顶构架造型调整

标准层顶层及跃层层高调整

对应户型修改优化立面线条




### 背立面图

### 变更说明:

- ① 对应户型修改优化立面线条
- ② 18-21层层高调整
- ③ 屋顶构架造型调整

### 28#立面图—变更前



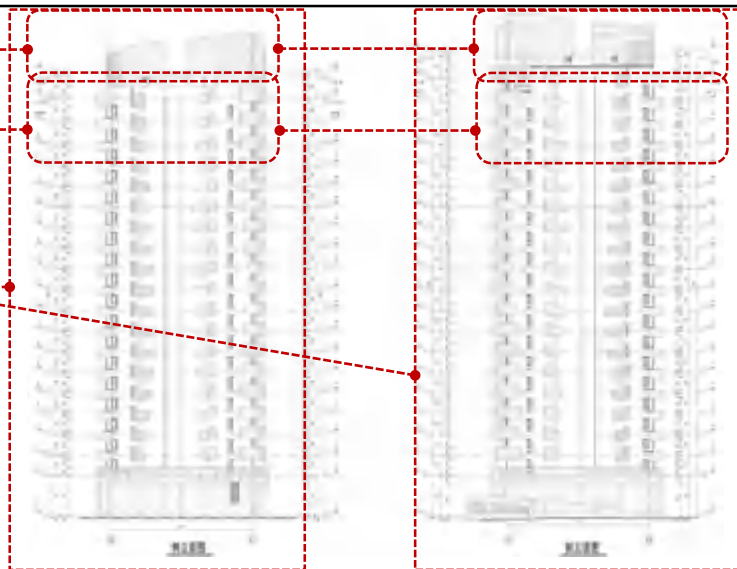
侧立面图

### 28#立面图—变更后

屋顶构架造型调整

18-21层层高调整。

对应户型修改优化立面线条



侧立面图

#### 变更说明:

- ① 对应户型修改优化立面线条
- ② 18-21层层高调整
- ③ 屋顶构架造型调整



### 28#剖面图—变更前



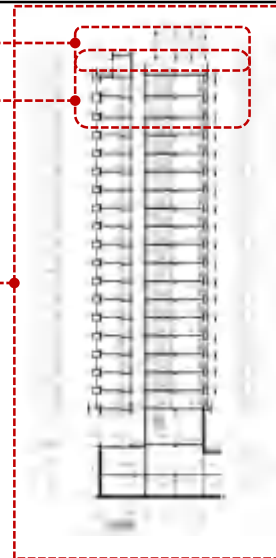
### 1-1剖面图

### 28#剖面图—变更后

屋顶构架造型调整

18-21层层高调整

对应户型修改调整立面



### 1-1剖面图

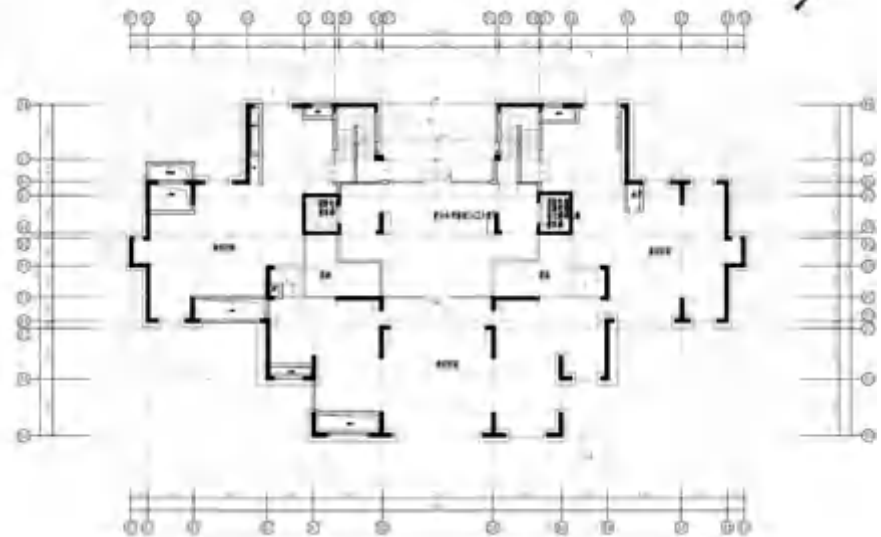
变更说明:

- ①对应户型修改调整剖面
- ②18-21层层高调整
- ③屋顶构架造型调整

### 29#平面图—变更前

#### 一层平面图

本层建筑面积：558.01m<sup>2</sup>  
 其中：住宅建筑面积：134.98m<sup>2</sup>  
 架空建筑面积：423.03m<sup>2</sup>



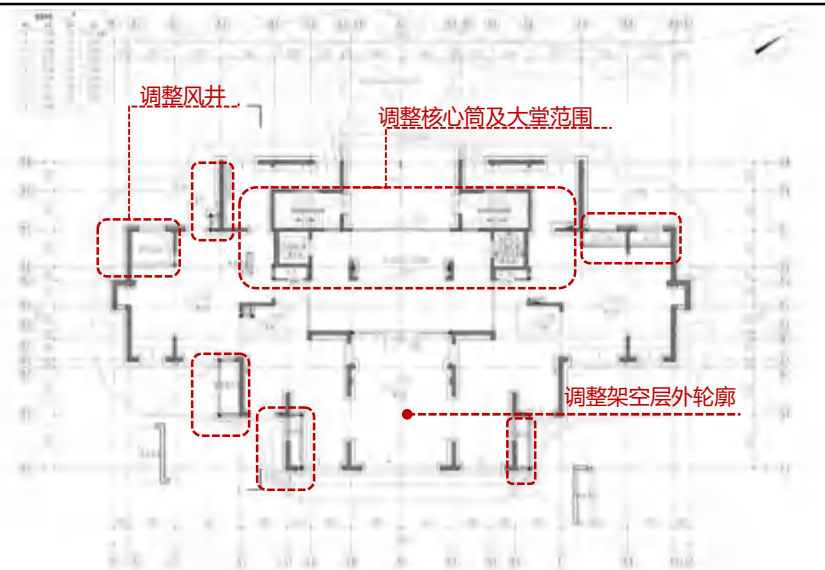
### 29#平面图—变更后

#### 一层平面图

本层建筑面积：589.66m<sup>2</sup>  
 其中：住宅建筑面积：134.03m<sup>2</sup>  
 架空建筑面积：455.63m<sup>2</sup>  
**本层面积增加31.65m<sup>2</sup>**  
**其中：住宅建筑面积减少0.95m<sup>2</sup>**  
**架空层建筑面积增加32.60m<sup>2</sup>**

#### 变更说明：

- ①调整架空层外轮廓
- ②调整地下室出地面风井及烟道位置及大小
- ③调整核心筒结构及大堂范围

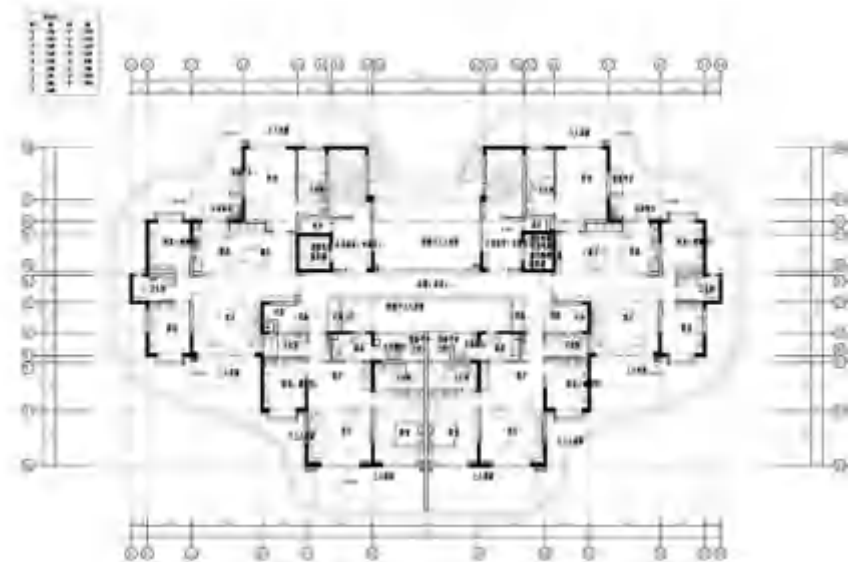


29#平面图—变更前

二层平面图

本层建筑面积：532.53m<sup>2</sup>

其中：住宅建筑面积：532.53m<sup>2</sup>



29#平面图—变更后

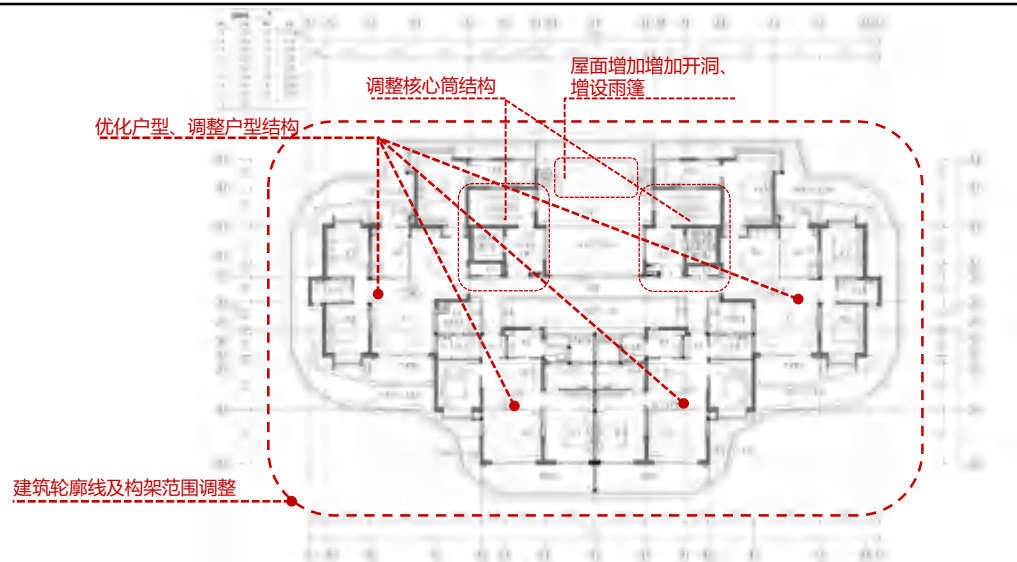
二层平面图

本层建筑面积：516.70m<sup>2</sup>

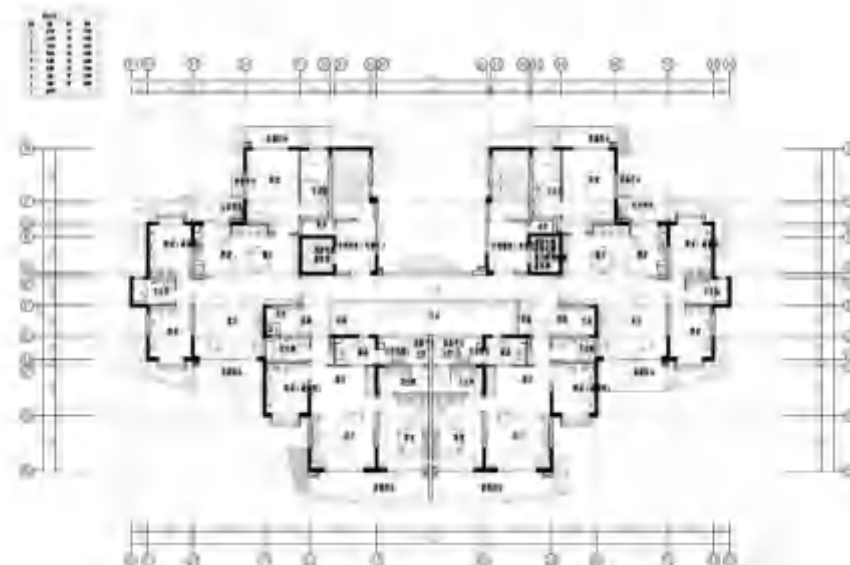
本层面积减少15.83m<sup>2</sup>

变更说明：

- ①建筑轮廓线及构架范围调整
- ②优化户型、调整户型结构
- ③调整核心筒结构
- ④屋面增加开洞，增设雨篷



### 29#平面图—变更前

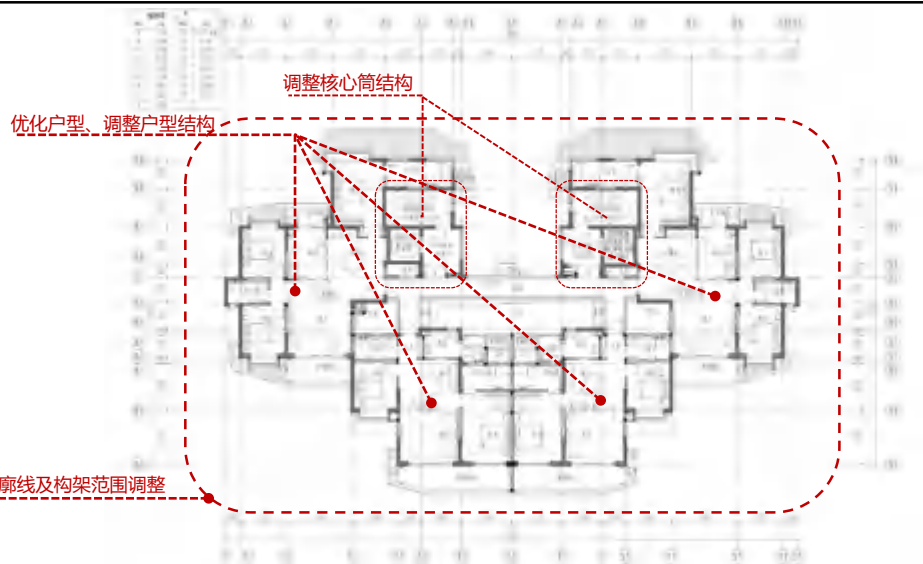


### 三~十四层平面图

三~十四层总建筑面积：6390.36m<sup>2</sup>

其中：住宅建筑面积：6390.36m<sup>2</sup>

### 29#平面图—变更后



### 三~十四层平面图

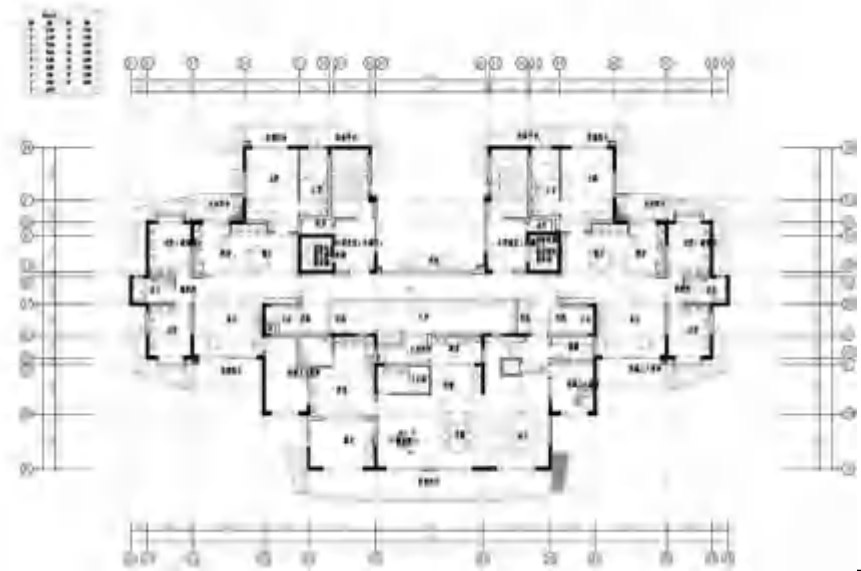
三~十四层总建筑面积：6183.64m<sup>2</sup>

三~十四层总面积减少206.72m<sup>2</sup>

### 变更说明：

- ①建筑轮廓线及构架范围调整
- ②优化户型、调整户型结构
- ③调整核心筒结构

29#平面图—变更前

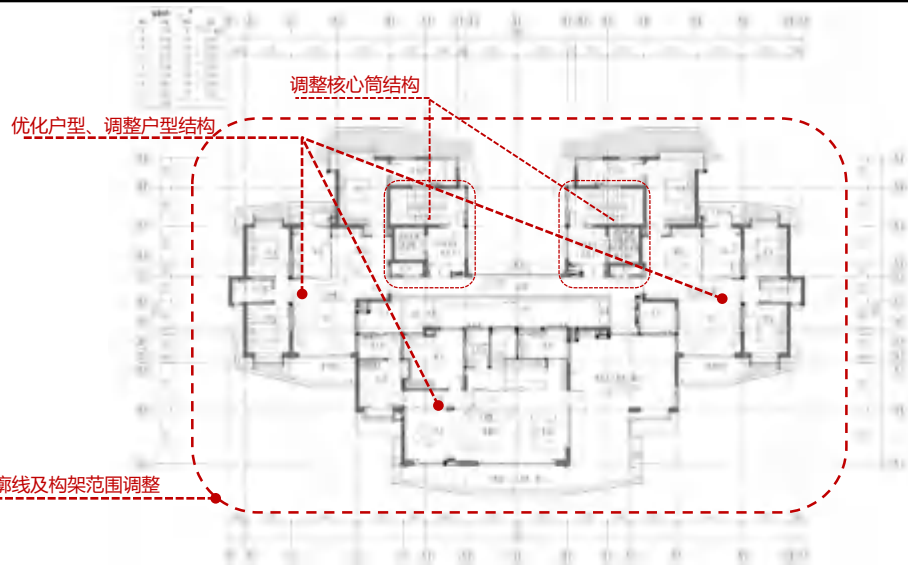


十五层平面图

本层建筑面积：532.53m<sup>2</sup>

其中：住宅建筑面积：532.53m<sup>2</sup>

29#平面图—变更后



十五层平面图

本层建筑面积：457.38m<sup>2</sup>

本层面积减少75.15m<sup>2</sup>

变更说明：

- ①建筑轮廓线及构架范围调整
- ②优化户型、调整户型结构
- ③调整核心筒结构

### 29#平面图—变更前

#### 十六层平面图

本层建筑面积：161.29m<sup>2</sup>

其中：计容建筑面积：137.06m<sup>2</sup>

不计容建筑面积：24.23m<sup>2</sup>



### 29#平面图—变更后

#### 十六层平面图

本层建筑面积：160.29m<sup>2</sup>

其中：计容建筑面积：135.43m<sup>2</sup>

不计容建筑面积：24.86m<sup>2</sup>

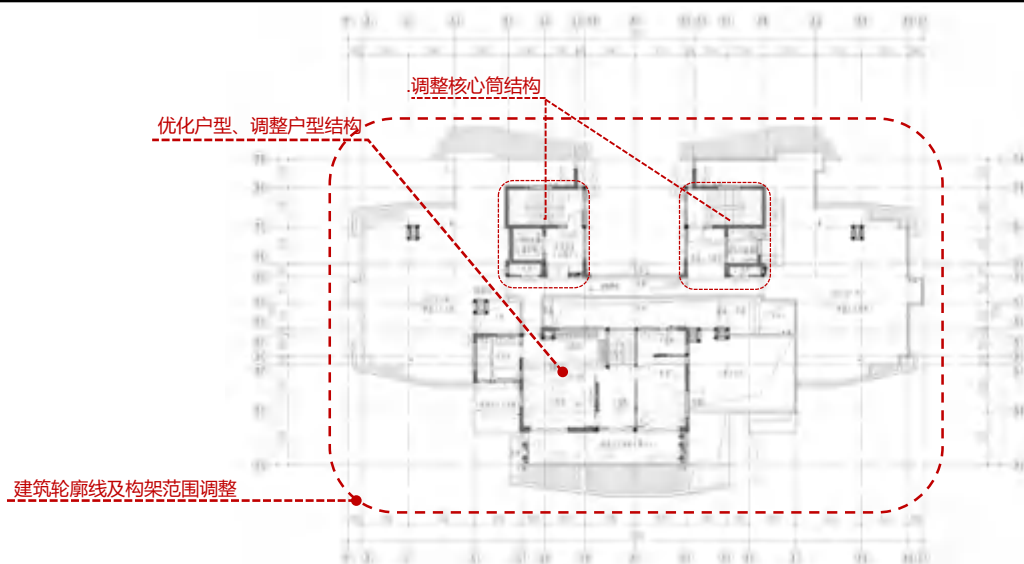
本层面积减少0.98m<sup>2</sup>

其中：计容面积减少1.63m<sup>2</sup>

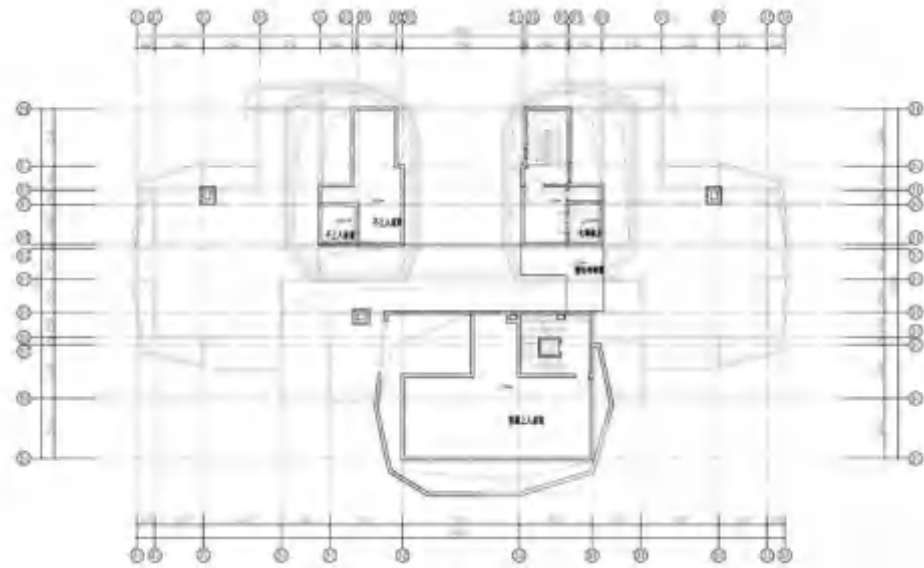
不计容面积增加0.63m<sup>2</sup>

#### 变更说明：

- ①建筑轮廓线及构架范围调整
- ②优化户型、调整户型结构
- ③调整核心筒结构



29#平面图—变更前



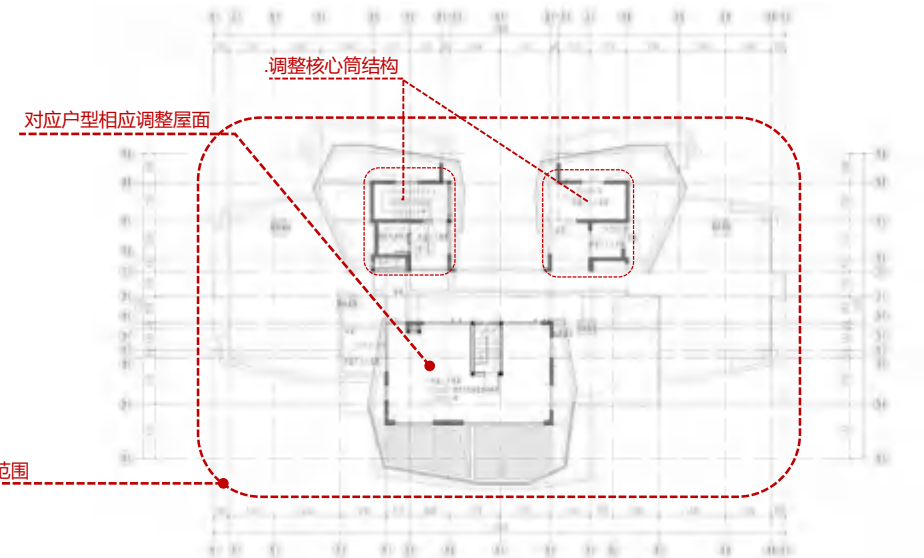
屋顶层平面图

本层建筑面积：52.77m<sup>2</sup>

其中：计容建筑面积：19.27m<sup>2</sup>

不计容建筑面积：33.50m<sup>2</sup>

29#平面图—变更后



屋顶层平面图

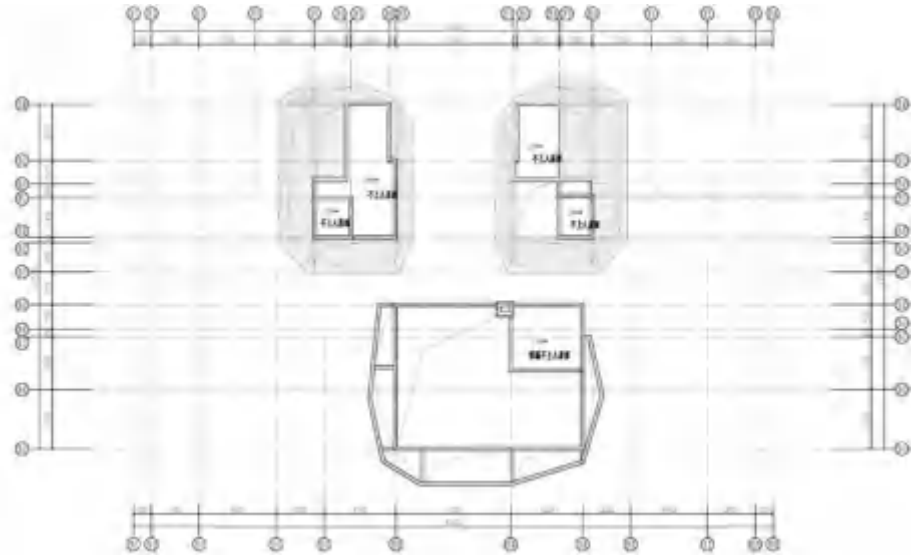
本层建筑面积：30.62m<sup>2</sup>（均为不计容建筑面积）

本层面积减少22.15m<sup>2</sup>

变更说明：

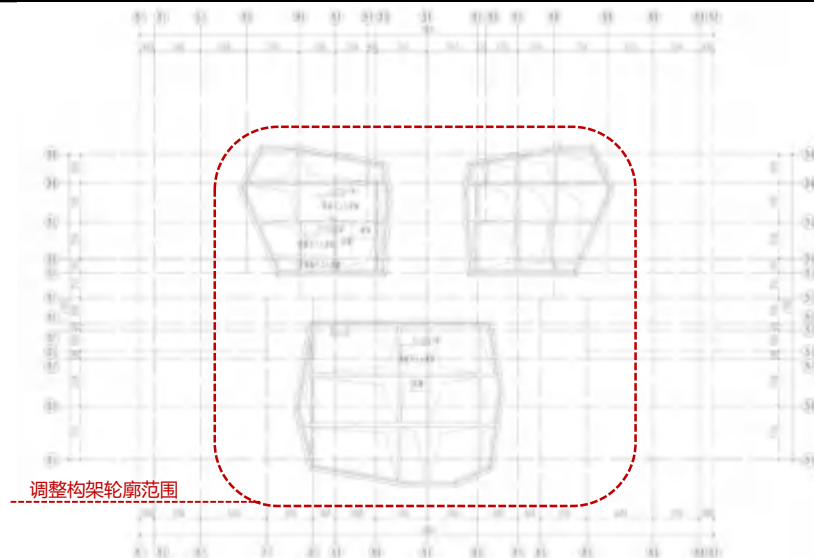
- ①调整核心筒结构
- ②调整构架范围
- ③对应户型相应调整屋面

29#平面图—变更前



构架层平面图

29#平面图—变更后



构架层平面图

变更说明:

①调整构架轮廓范围

调整构架轮廓范围



### 29#立面图—变更前

#### 正立面图



### 29#立面图—变更后

#### 正立面图

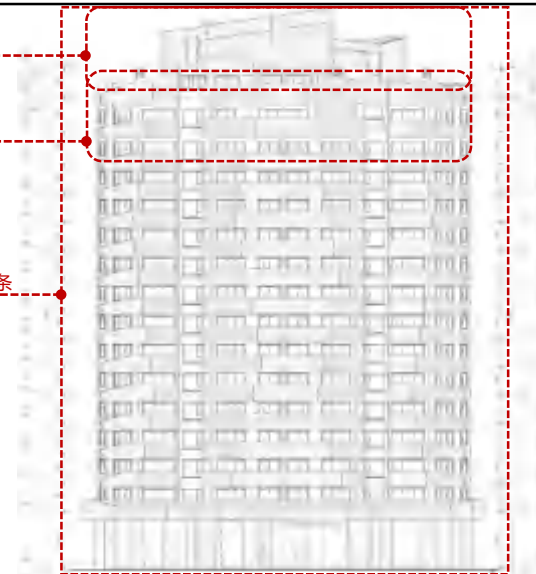
#### 变更说明:

- ①对应户型修改优化立面线条
- ②14-16层层高调整
- ③屋顶构架造型调整

屋顶构架造型调整

14-16层层高调整

对应户型修改优化立面线条



### 29#立面图—变更前

#### 背立面图



### 29#立面图—变更后

#### 背立面图

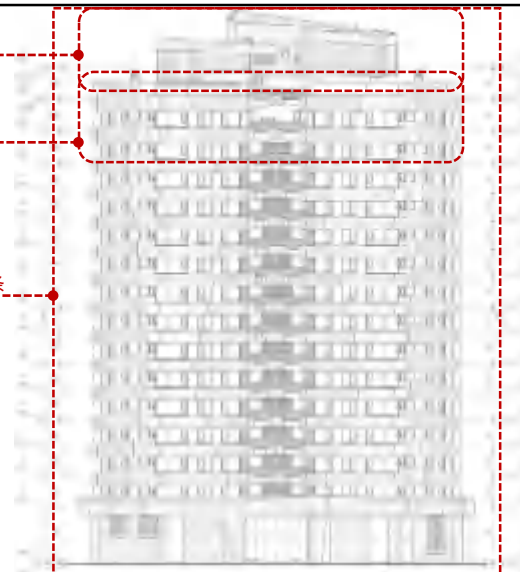
#### 变更说明:

- ①对应户型修改优化立面线条
- ②14-16层层高调整
- ③屋顶构架造型调整

屋顶构架造型调整

14-16层层高调整

对应户型修改优化立面线条

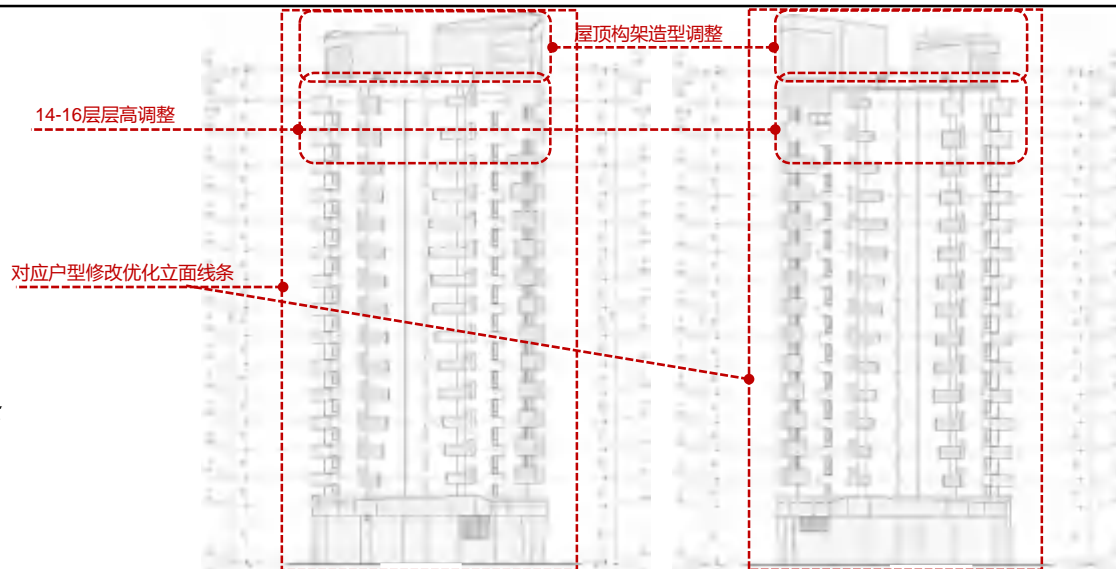


### 29#立面图—变更前



### 侧立面图

### 29#立面图—变更后



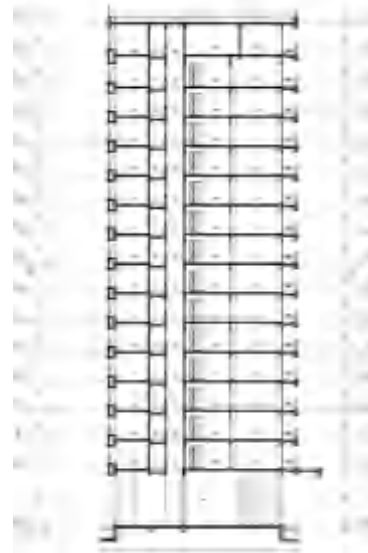
### 侧立面图

变更说明:

- ①对应户型修改优化立面线条
- ②14-16层层高调整
- ③屋顶构架造型调整

### 29#剖面图—变更前

### 1-1剖面图



### 29#剖面图—变更后

### 1-1剖面图

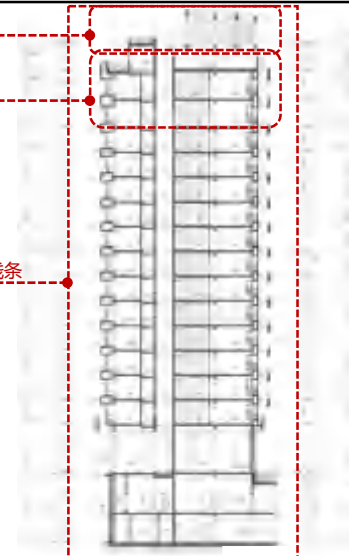
变更说明:

- ①对应户型修改优化立面线条
- ②14-16层层高调整
- ③屋顶构架造型调整

屋顶构架造型调整

14-16层层高调整

对应户型修改优化立面线条



第三部分  
变更后图纸

---

03



晟鼎恒祥  
建筑设计有限公司

SHENG DING HENG XIANG  
ARCHITECTURAL DESIGN CO., LIMITED

WUZHONG ROAD  
410121 CHINA

REGISTERED CHINA ARCHITECTURAL DESIGN INSTITUTION

注册建筑师  
注册证书号: 020000113  
注册日期: 2002年11月

410121064

工程名称

名称: 海城团林

地点: 海城市

日期: 2013.11.01

图例

阴影

团林

对于团林

对于

团林

团林

团林

团林

工程地点

地址: 海城市

设计: 晟鼎恒祥

审核: 晟鼎恒祥

日期: 2013.11.01

图例

阴影

团林

团林

团林

团林



总平面图

比例: 1:1000

三轴一横四纵 (东沿) 车行道设置

名称	数量
车行道	100m
步行道	100m
自行车道	100m
无障碍道	100m
消防通道	100m
其他	100m

图例	说明
[Symbol]	车行道
[Symbol]	步行道
[Symbol]	自行车道
[Symbol]	无障碍道
[Symbol]	消防通道
[Symbol]	其他

1. 本工程为海城团林住宅区总平面图，图中所示之建筑、道路、绿化、小品等均为初步设计阶段之意向性方案，不作为施工依据。

2. 本工程之建筑、道路、绿化、小品等之具体设计，应按国家及地方有关规范、标准进行。

3. 本工程之建筑、道路、绿化、小品等之具体设计，应按建设单位提供之资料进行。

4. 本工程之建筑、道路、绿化、小品等之具体设计，应按设计任务书进行。

5. 本工程之建筑、道路、绿化、小品等之具体设计，应按设计合同进行。

6. 本工程之建筑、道路、绿化、小品等之具体设计，应按设计变更进行。

7. 本工程之建筑、道路、绿化、小品等之具体设计，应按设计交底进行。

8. 本工程之建筑、道路、绿化、小品等之具体设计，应按设计洽商进行。

9. 本工程之建筑、道路、绿化、小品等之具体设计，应按设计会审进行。

10. 本工程之建筑、道路、绿化、小品等之具体设计，应按设计审批进行。

阴影区域为非  
本次设计范围



负一层平面图

本层建筑面积：5574.59m<sup>2</sup>  
 车位数：85辆(计入规划指标数：92.2辆。其中东区75辆，其余计入北区指标)



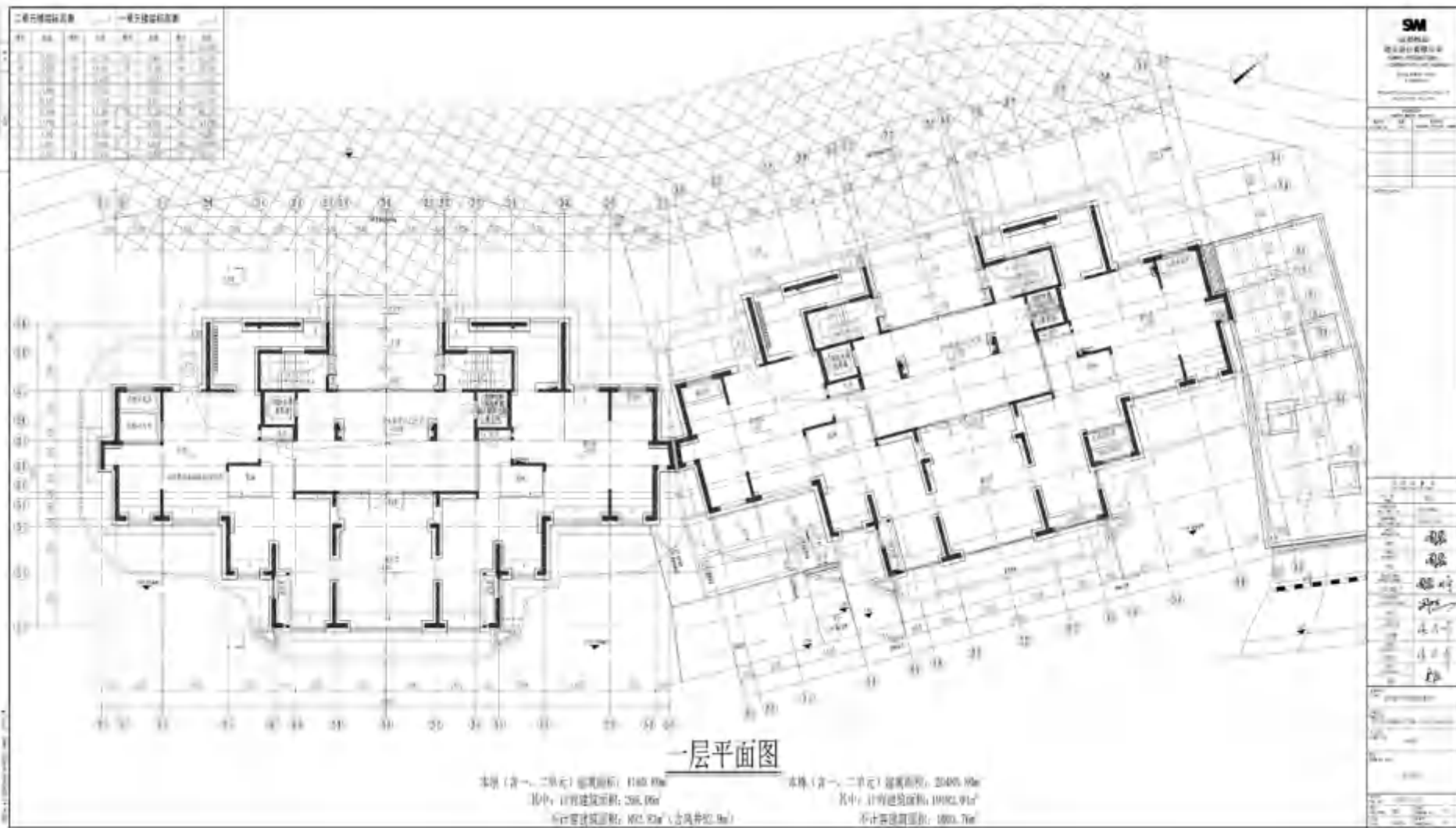
负二层平面图

本层建筑面积：6886.87m<sup>2</sup>  
 车位数：168辆(计入规划指标数：166.4辆。其中东区150辆，其余计入北区指标)

<p><b>SMI</b>                  成都世纪                  建筑设计有限公司                  SMI INTERNATIONAL                  ARCHITECTURE DESIGN                  INSTITUTE (CHINA)                  2008</p>	
<p>工程名称                  项目名称                  工程地点                  工程规模                  工程阶段</p>	
<p>设计人                  审核人                  项目负责人                  专业负责人                  校对                  制图</p>	
<p>日期                  比例                  图号</p>	

### 03.变更后图纸

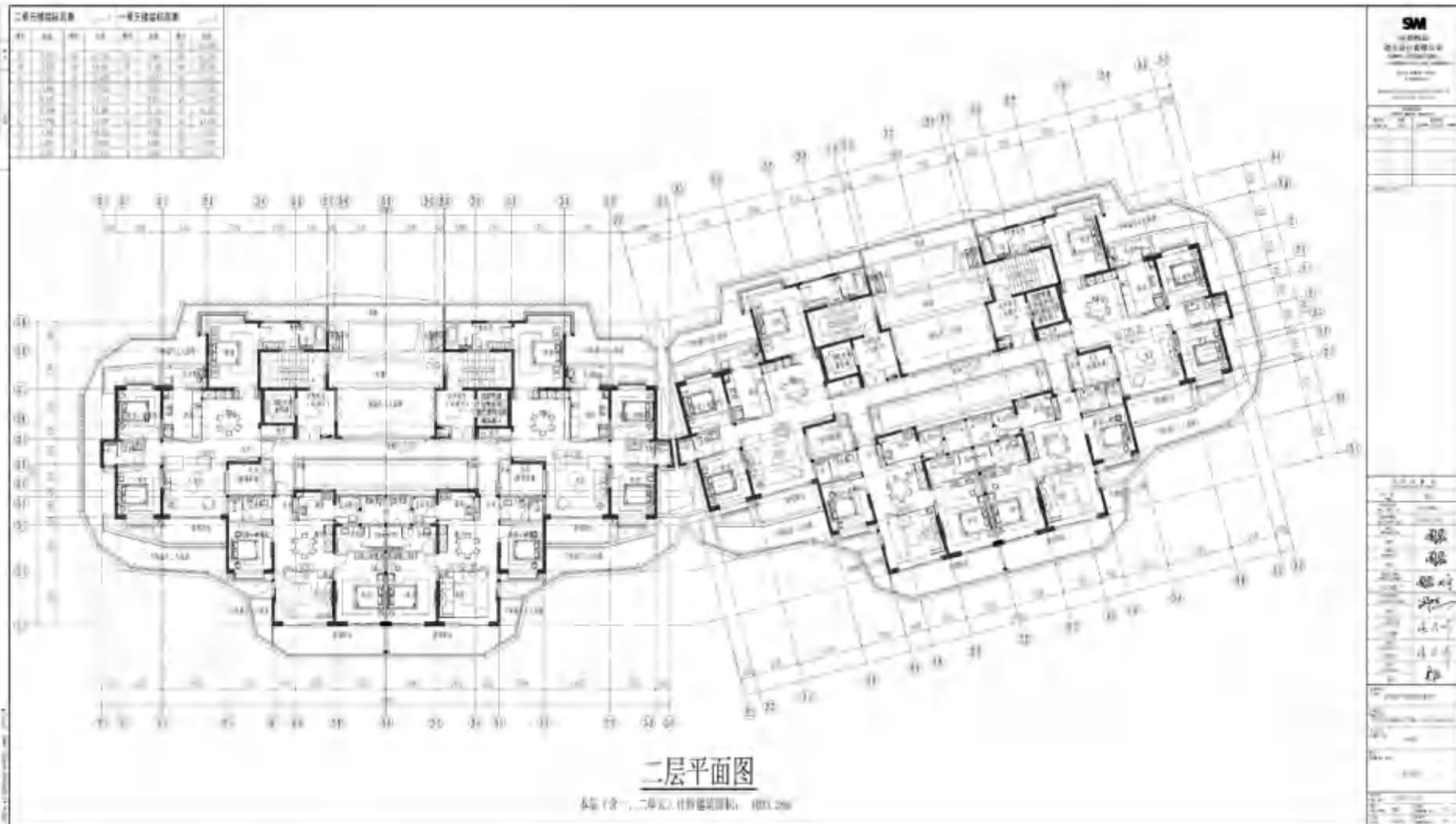
28#一层平面图——变更后





### 03.变更后图纸

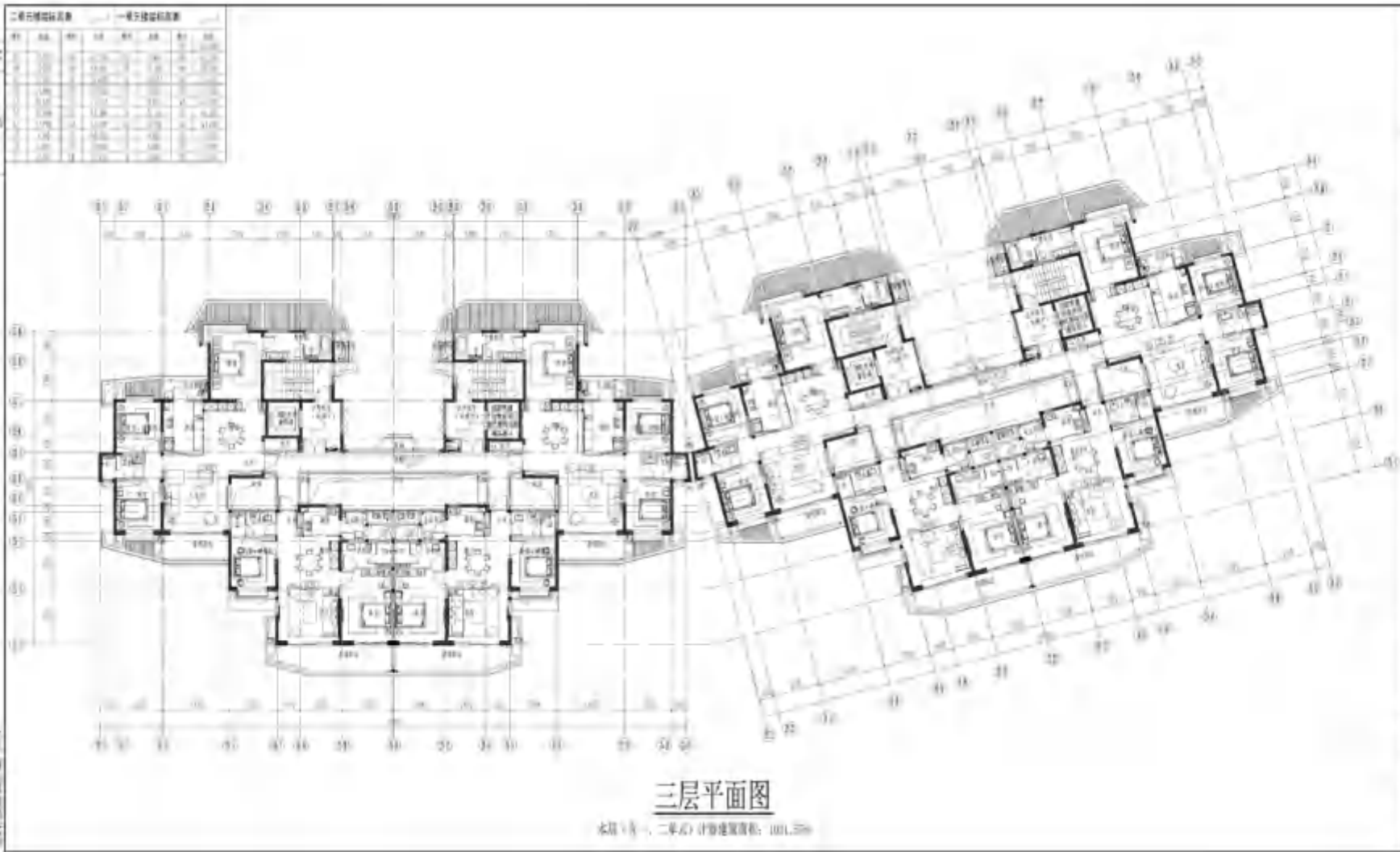
#### 28#二层平面图——变更后



# 03.变更后图纸

## 28#三层平面图——变更后

二层平面面积表		一层平面面积表	
序	名称	序	名称
1	...	1	...
2	...	2	...
3	...	3	...
4	...	4	...
5	...	5	...
6	...	6	...
7	...	7	...
8	...	8	...
9	...	9	...
10	...	10	...
11	...	11	...
12	...	12	...
13	...	13	...
14	...	14	...
15	...	15	...
16	...	16	...
17	...	17	...
18	...	18	...
19	...	19	...
20	...	20	...
21	...	21	...
22	...	22	...
23	...	23	...
24	...	24	...
25	...	25	...
26	...	26	...
27	...	27	...
28	...	28	...
29	...	29	...
30	...	30	...
31	...	31	...
32	...	32	...
33	...	33	...
34	...	34	...
35	...	35	...
36	...	36	...
37	...	37	...
38	...	38	...
39	...	39	...
40	...	40	...
41	...	41	...
42	...	42	...
43	...	43	...
44	...	44	...
45	...	45	...
46	...	46	...
47	...	47	...
48	...	48	...
49	...	49	...
50	...	50	...
51	...	51	...
52	...	52	...
53	...	53	...
54	...	54	...
55	...	55	...
56	...	56	...
57	...	57	...
58	...	58	...
59	...	59	...
60	...	60	...
61	...	61	...
62	...	62	...
63	...	63	...
64	...	64	...
65	...	65	...
66	...	66	...
67	...	67	...
68	...	68	...
69	...	69	...
70	...	70	...
71	...	71	...
72	...	72	...
73	...	73	...
74	...	74	...
75	...	75	...
76	...	76	...
77	...	77	...
78	...	78	...
79	...	79	...
80	...	80	...
81	...	81	...
82	...	82	...
83	...	83	...
84	...	84	...
85	...	85	...
86	...	86	...
87	...	87	...
88	...	88	...
89	...	89	...
90	...	90	...
91	...	91	...
92	...	92	...
93	...	93	...
94	...	94	...
95	...	95	...
96	...	96	...
97	...	97	...
98	...	98	...
99	...	99	...
100	...	100	...

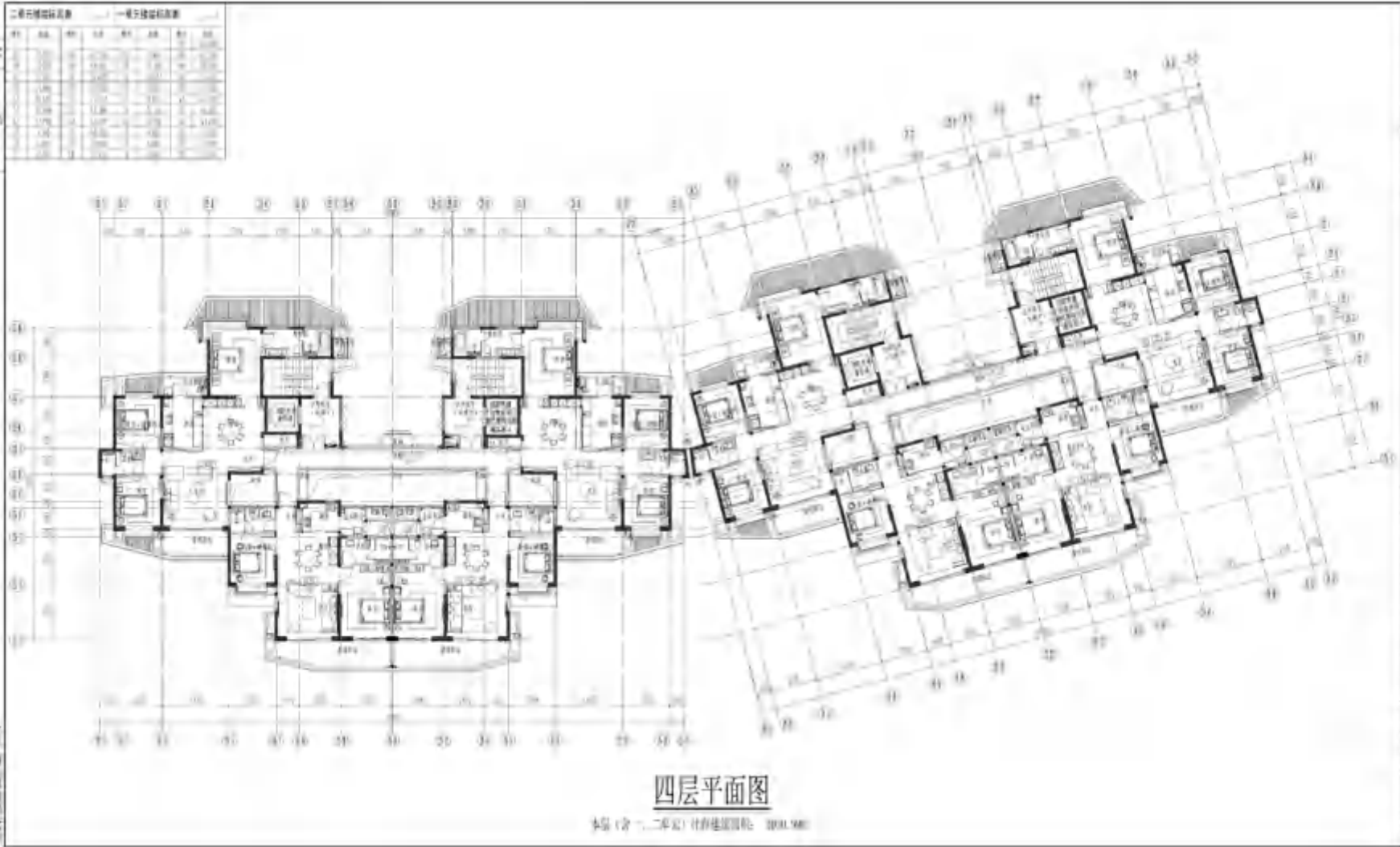


**SM**

设计单位  
设计日期

图名	28#三层平面图——变更后
比例	1:100
日期	2023.10.27
设计	张明
审核	李华
制图	王强
校对	赵敏
绘图	孙伟
审核	周丽
批准	吴刚

二层平面面积表		一层平面面积表	
序号	名称	序号	名称
1	...	1	...
2	...	2	...
3	...	3	...
4	...	4	...
5	...	5	...
6	...	6	...
7	...	7	...
8	...	8	...
9	...	9	...
10	...	10	...
11	...	11	...
12	...	12	...
13	...	13	...
14	...	14	...
15	...	15	...
16	...	16	...
17	...	17	...
18	...	18	...
19	...	19	...
20	...	20	...
21	...	21	...
22	...	22	...
23	...	23	...
24	...	24	...
25	...	25	...
26	...	26	...
27	...	27	...
28	...	28	...
29	...	29	...
30	...	30	...
31	...	31	...
32	...	32	...
33	...	33	...
34	...	34	...
35	...	35	...
36	...	36	...
37	...	37	...
38	...	38	...
39	...	39	...
40	...	40	...
41	...	41	...
42	...	42	...
43	...	43	...
44	...	44	...
45	...	45	...
46	...	46	...
47	...	47	...
48	...	48	...
49	...	49	...
50	...	50	...
51	...	51	...
52	...	52	...
53	...	53	...
54	...	54	...
55	...	55	...
56	...	56	...
57	...	57	...
58	...	58	...
59	...	59	...
60	...	60	...
61	...	61	...
62	...	62	...
63	...	63	...
64	...	64	...
65	...	65	...
66	...	66	...
67	...	67	...
68	...	68	...
69	...	69	...
70	...	70	...
71	...	71	...
72	...	72	...
73	...	73	...
74	...	74	...
75	...	75	...
76	...	76	...
77	...	77	...
78	...	78	...
79	...	79	...
80	...	80	...
81	...	81	...
82	...	82	...
83	...	83	...
84	...	84	...
85	...	85	...
86	...	86	...
87	...	87	...
88	...	88	...
89	...	89	...
90	...	90	...
91	...	91	...
92	...	92	...
93	...	93	...
94	...	94	...
95	...	95	...
96	...	96	...
97	...	97	...
98	...	98	...
99	...	99	...
100	...	100	...



四层平面图

本层(含一、二单元)计算建筑面积: 3893.96㎡

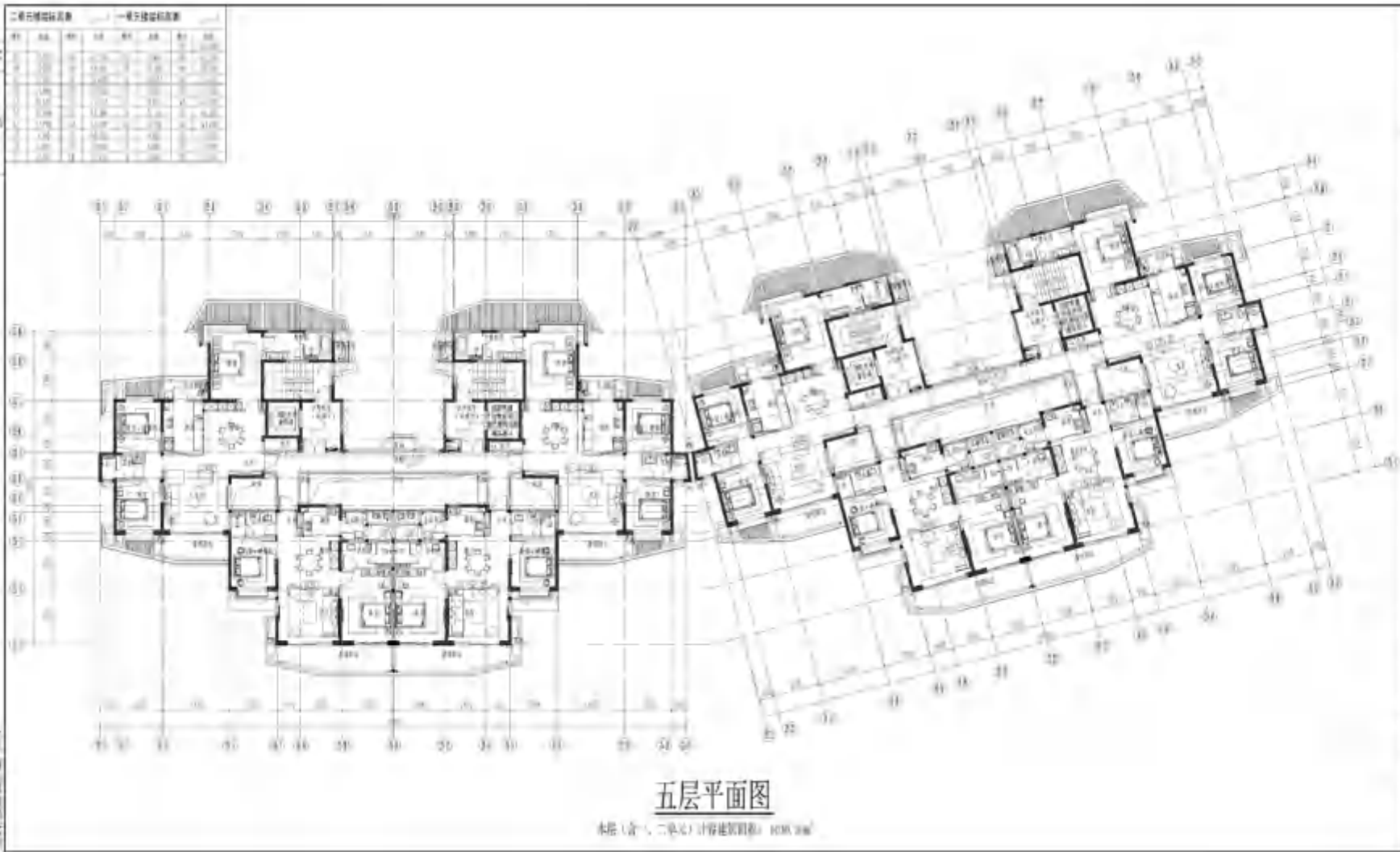
SM  
设计单位  
项目负责人  
设计日期  
图名  
比例  
图号  
备注

姓名	
日期	
比例	
图号	
备注	

### 03.变更后图纸

28#五层平面图——变更后

二层平面面积表		一层平面面积表	
轴号	面积	轴号	面积
01	10.00	01	10.00
02	10.00	02	10.00
03	10.00	03	10.00
04	10.00	04	10.00
05	10.00	05	10.00
06	10.00	06	10.00
07	10.00	07	10.00
08	10.00	08	10.00
09	10.00	09	10.00
10	10.00	10	10.00
11	10.00	11	10.00
12	10.00	12	10.00
13	10.00	13	10.00
14	10.00	14	10.00
15	10.00	15	10.00
16	10.00	16	10.00
17	10.00	17	10.00
18	10.00	18	10.00
19	10.00	19	10.00
20	10.00	20	10.00
21	10.00	21	10.00
22	10.00	22	10.00
23	10.00	23	10.00
24	10.00	24	10.00
25	10.00	25	10.00
26	10.00	26	10.00
27	10.00	27	10.00
28	10.00	28	10.00
29	10.00	29	10.00
30	10.00	30	10.00
31	10.00	31	10.00
32	10.00	32	10.00
33	10.00	33	10.00
34	10.00	34	10.00
35	10.00	35	10.00
36	10.00	36	10.00
37	10.00	37	10.00
38	10.00	38	10.00
39	10.00	39	10.00
40	10.00	40	10.00
41	10.00	41	10.00
42	10.00	42	10.00
43	10.00	43	10.00
44	10.00	44	10.00
45	10.00	45	10.00
46	10.00	46	10.00
47	10.00	47	10.00
48	10.00	48	10.00
49	10.00	49	10.00
50	10.00	50	10.00
51	10.00	51	10.00
52	10.00	52	10.00
53	10.00	53	10.00
54	10.00	54	10.00
55	10.00	55	10.00
56	10.00	56	10.00
57	10.00	57	10.00
58	10.00	58	10.00
59	10.00	59	10.00
60	10.00	60	10.00
61	10.00	61	10.00
62	10.00	62	10.00
63	10.00	63	10.00
64	10.00	64	10.00
65	10.00	65	10.00
66	10.00	66	10.00
67	10.00	67	10.00
68	10.00	68	10.00
69	10.00	69	10.00
70	10.00	70	10.00
71	10.00	71	10.00
72	10.00	72	10.00
73	10.00	73	10.00
74	10.00	74	10.00
75	10.00	75	10.00
76	10.00	76	10.00
77	10.00	77	10.00
78	10.00	78	10.00
79	10.00	79	10.00
80	10.00	80	10.00
81	10.00	81	10.00
82	10.00	82	10.00
83	10.00	83	10.00
84	10.00	84	10.00
85	10.00	85	10.00
86	10.00	86	10.00
87	10.00	87	10.00
88	10.00	88	10.00
89	10.00	89	10.00
90	10.00	90	10.00
91	10.00	91	10.00
92	10.00	92	10.00
93	10.00	93	10.00
94	10.00	94	10.00
95	10.00	95	10.00
96	10.00	96	10.00
97	10.00	97	10.00
98	10.00	98	10.00
99	10.00	99	10.00
100	10.00	100	10.00



五层平面图

本层(含一、二层)计算建筑面积: 1000.00㎡

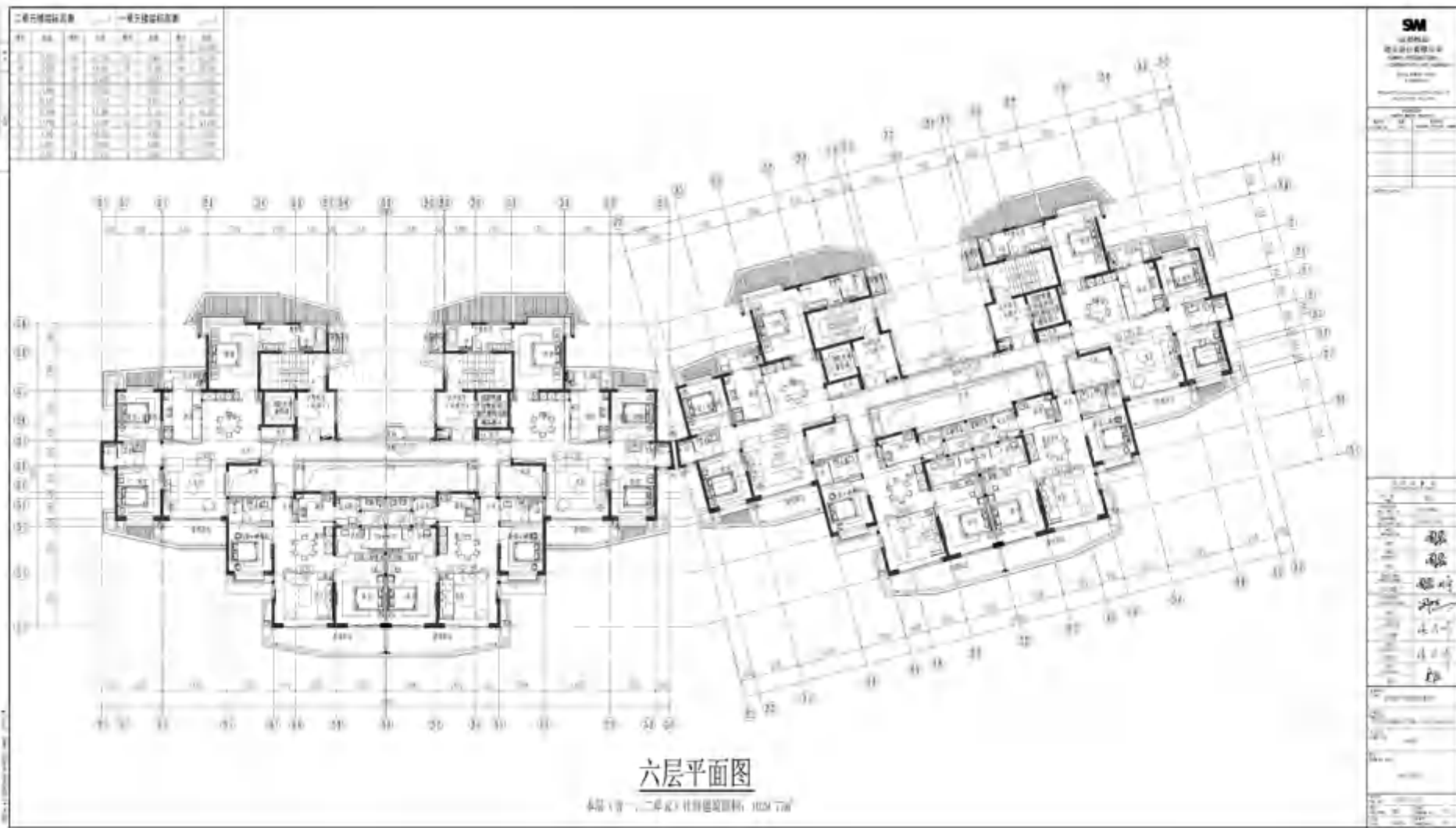
**SM**  
 山东设计集团有限公司  
 Shandong Design Group Co., Ltd.  
 100000, Jinan, Shandong, P.R. China  
 Tel: 86-531-88000000  
 Fax: 86-531-88000001  
 E-mail: sm@smdesign.com.cn

工程名称: 28#楼  
 工程地点: 济南市  
 设计阶段: 施工图  
 设计日期: 2023.10

设计人: 张明  
 审核人: 李华  
 校对: 王强  
 绘图: 赵敏

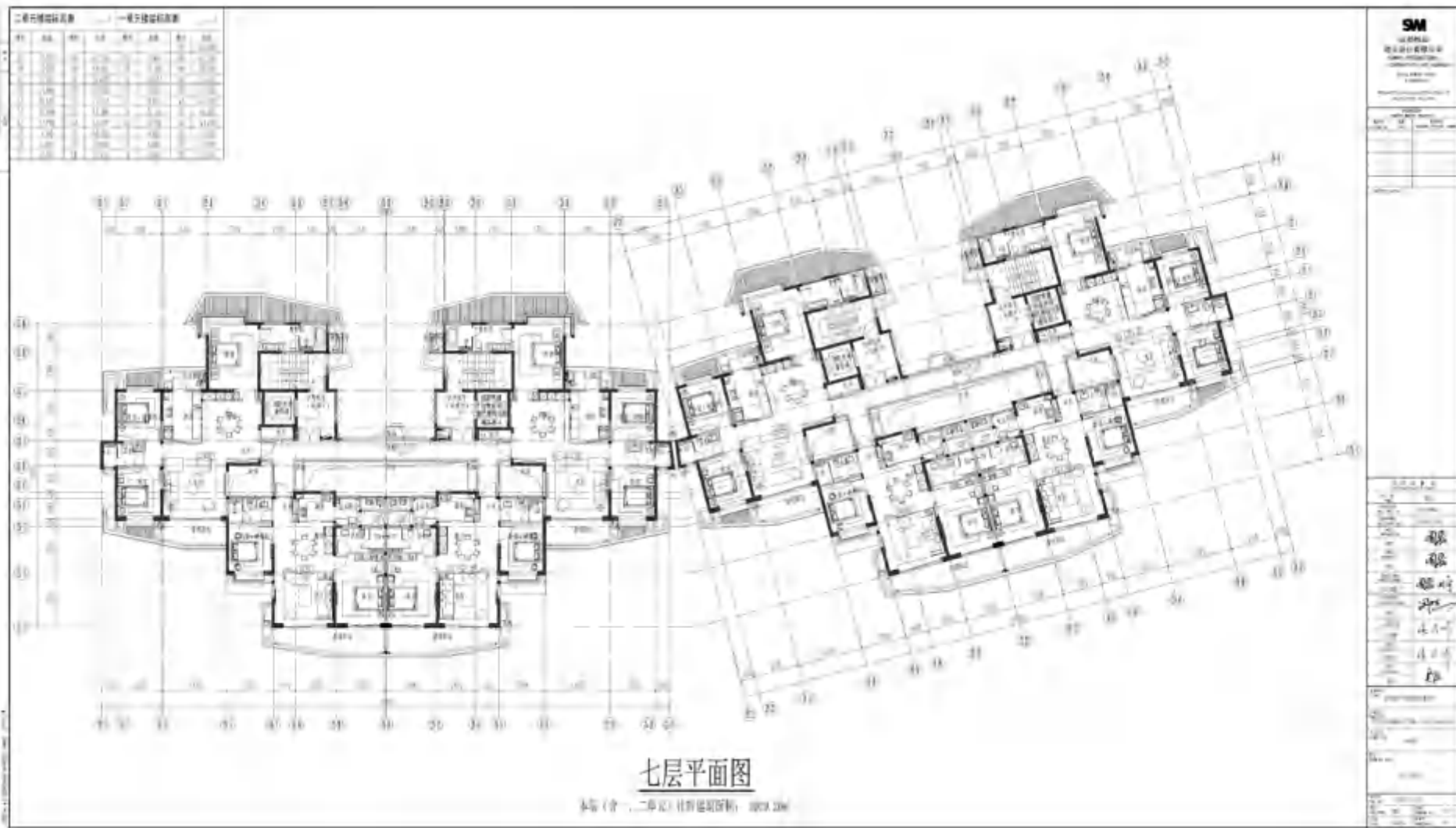
### 03.变更后图纸

28#六层平面图——变更后



### 03.变更后图纸

28#七层平面图——变更后

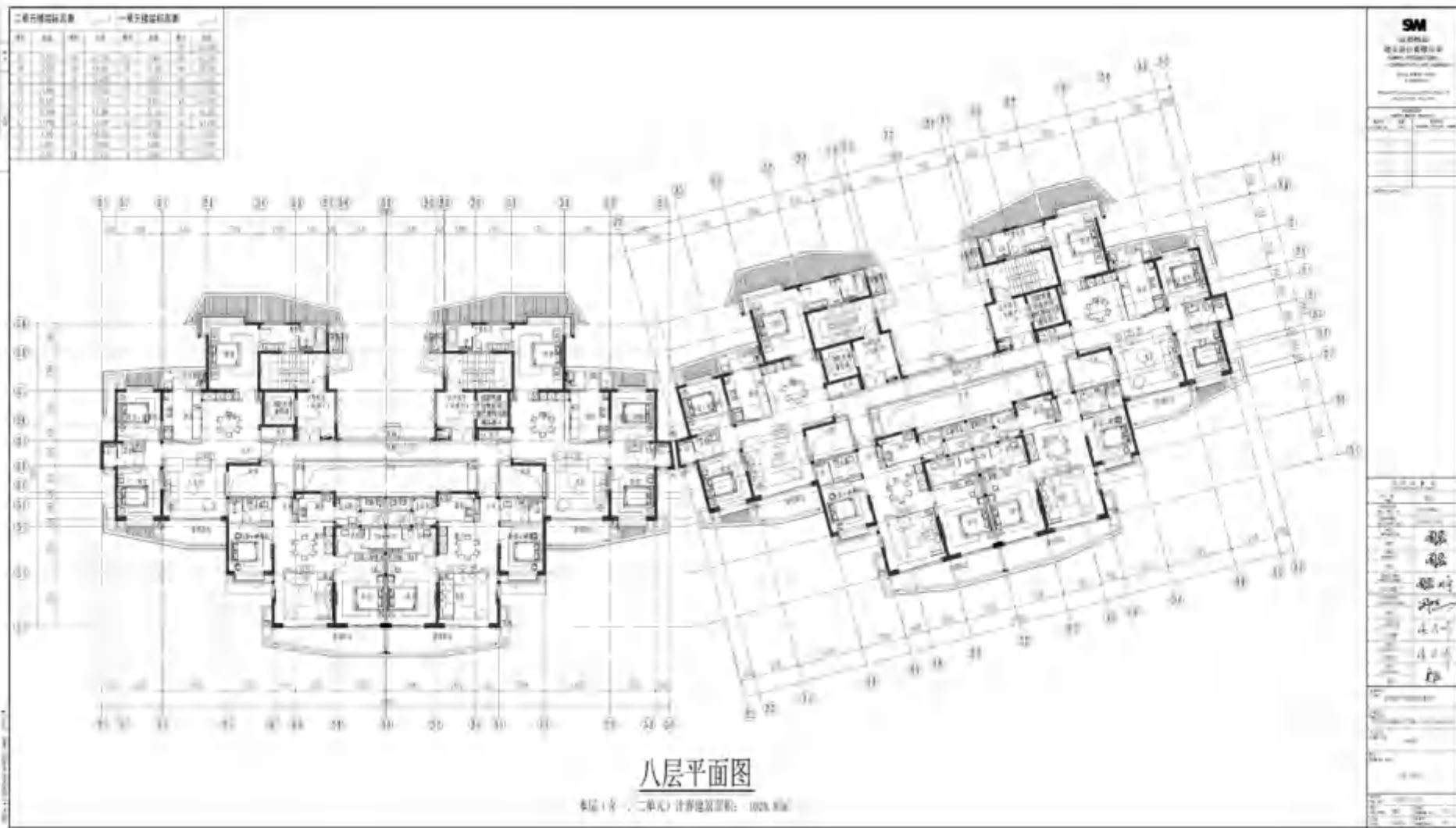


七层平面图

本图(含一、二层)为后期更新, 面积 2000

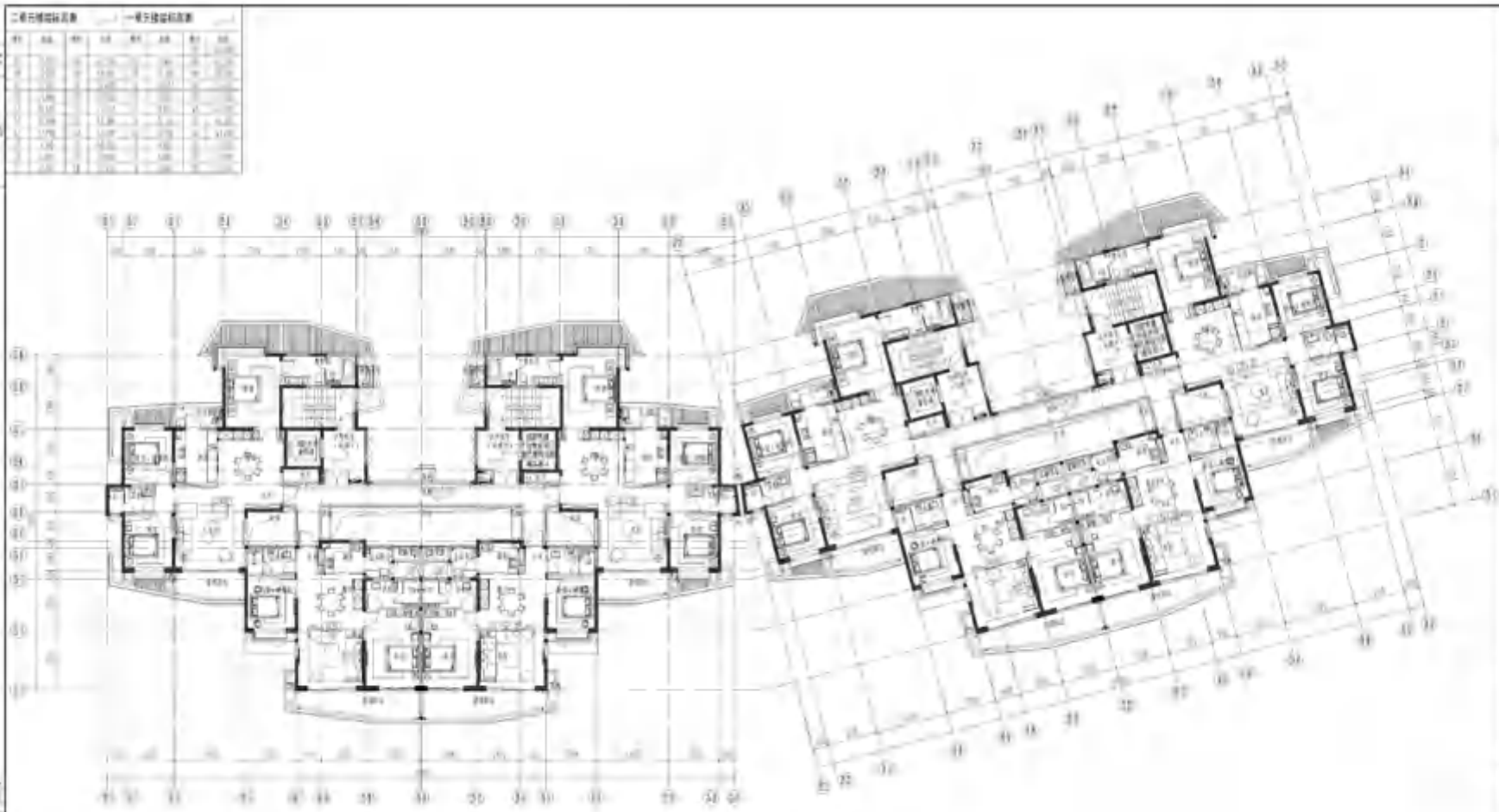
### 03.变更后图纸

28#八层平面图——变更后



### 03.变更后图纸 28#九层平面图——变更后

二层平面面积表		一层平面面积表	
序号	名称	序号	名称
1	...	1	...
2	...	2	...
3	...	3	...
4	...	4	...
5	...	5	...
6	...	6	...
7	...	7	...
8	...	8	...
9	...	9	...
10	...	10	...
11	...	11	...
12	...	12	...
13	...	13	...
14	...	14	...
15	...	15	...
16	...	16	...
17	...	17	...
18	...	18	...
19	...	19	...
20	...	20	...
21	...	21	...
22	...	22	...
23	...	23	...
24	...	24	...
25	...	25	...
26	...	26	...
27	...	27	...
28	...	28	...
29	...	29	...
30	...	30	...
31	...	31	...
32	...	32	...
33	...	33	...
34	...	34	...
35	...	35	...
36	...	36	...
37	...	37	...
38	...	38	...
39	...	39	...
40	...	40	...
41	...	41	...
42	...	42	...
43	...	43	...
44	...	44	...
45	...	45	...
46	...	46	...
47	...	47	...
48	...	48	...
49	...	49	...
50	...	50	...
51	...	51	...
52	...	52	...
53	...	53	...
54	...	54	...
55	...	55	...
56	...	56	...
57	...	57	...
58	...	58	...
59	...	59	...
60	...	60	...
61	...	61	...
62	...	62	...
63	...	63	...
64	...	64	...
65	...	65	...
66	...	66	...
67	...	67	...
68	...	68	...
69	...	69	...
70	...	70	...
71	...	71	...
72	...	72	...
73	...	73	...
74	...	74	...
75	...	75	...
76	...	76	...
77	...	77	...
78	...	78	...
79	...	79	...
80	...	80	...
81	...	81	...
82	...	82	...
83	...	83	...
84	...	84	...
85	...	85	...
86	...	86	...
87	...	87	...
88	...	88	...
89	...	89	...
90	...	90	...
91	...	91	...
92	...	92	...
93	...	93	...
94	...	94	...
95	...	95	...
96	...	96	...
97	...	97	...
98	...	98	...
99	...	99	...
100	...	100	...



### 九层平面图

本层(含一、二单元)总建筑面积: 1008.66m<sup>2</sup>

**SM**  
设计单位  
设计人  
审核人  
日期

图例  
1. 墙体  
2. 门窗  
3. 家具  
4. 设备

比例尺  
1:100

图名  
九层平面图

图号  
28#九层平面图——变更后

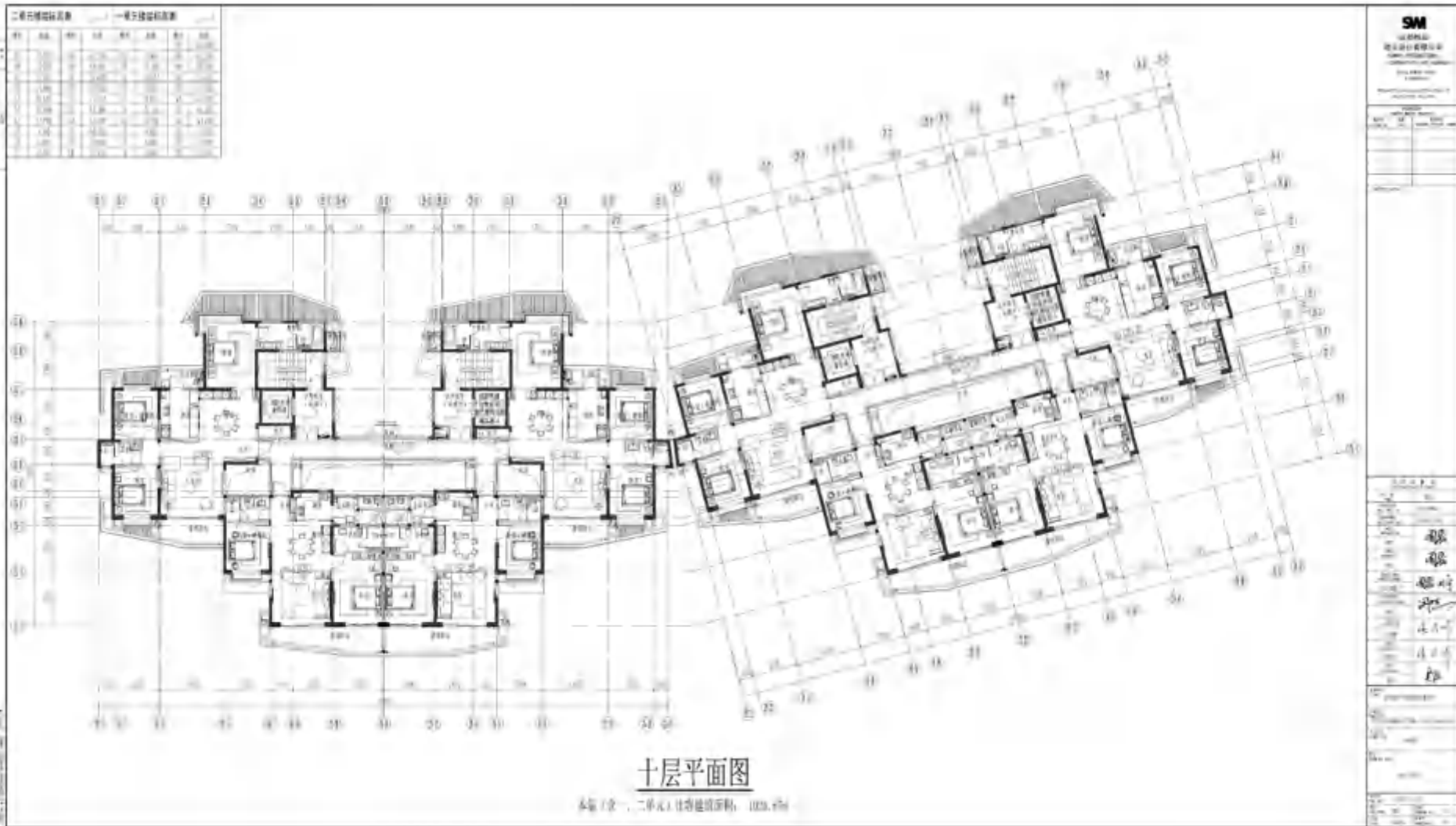
日期  
2023.10.27



# 03.变更后图纸

## 28#十层平面图——变更后

二层平面图目录		一层平面图目录	
图号	名称	图号	名称
28-2-01	28#楼二层平面图	28-1-01	28#楼一层平面图
28-2-02	28#楼二层平面图	28-1-02	28#楼一层平面图
28-2-03	28#楼二层平面图	28-1-03	28#楼一层平面图
28-2-04	28#楼二层平面图	28-1-04	28#楼一层平面图
28-2-05	28#楼二层平面图	28-1-05	28#楼一层平面图
28-2-06	28#楼二层平面图	28-1-06	28#楼一层平面图
28-2-07	28#楼二层平面图	28-1-07	28#楼一层平面图
28-2-08	28#楼二层平面图	28-1-08	28#楼一层平面图
28-2-09	28#楼二层平面图	28-1-09	28#楼一层平面图
28-2-10	28#楼二层平面图	28-1-10	28#楼一层平面图

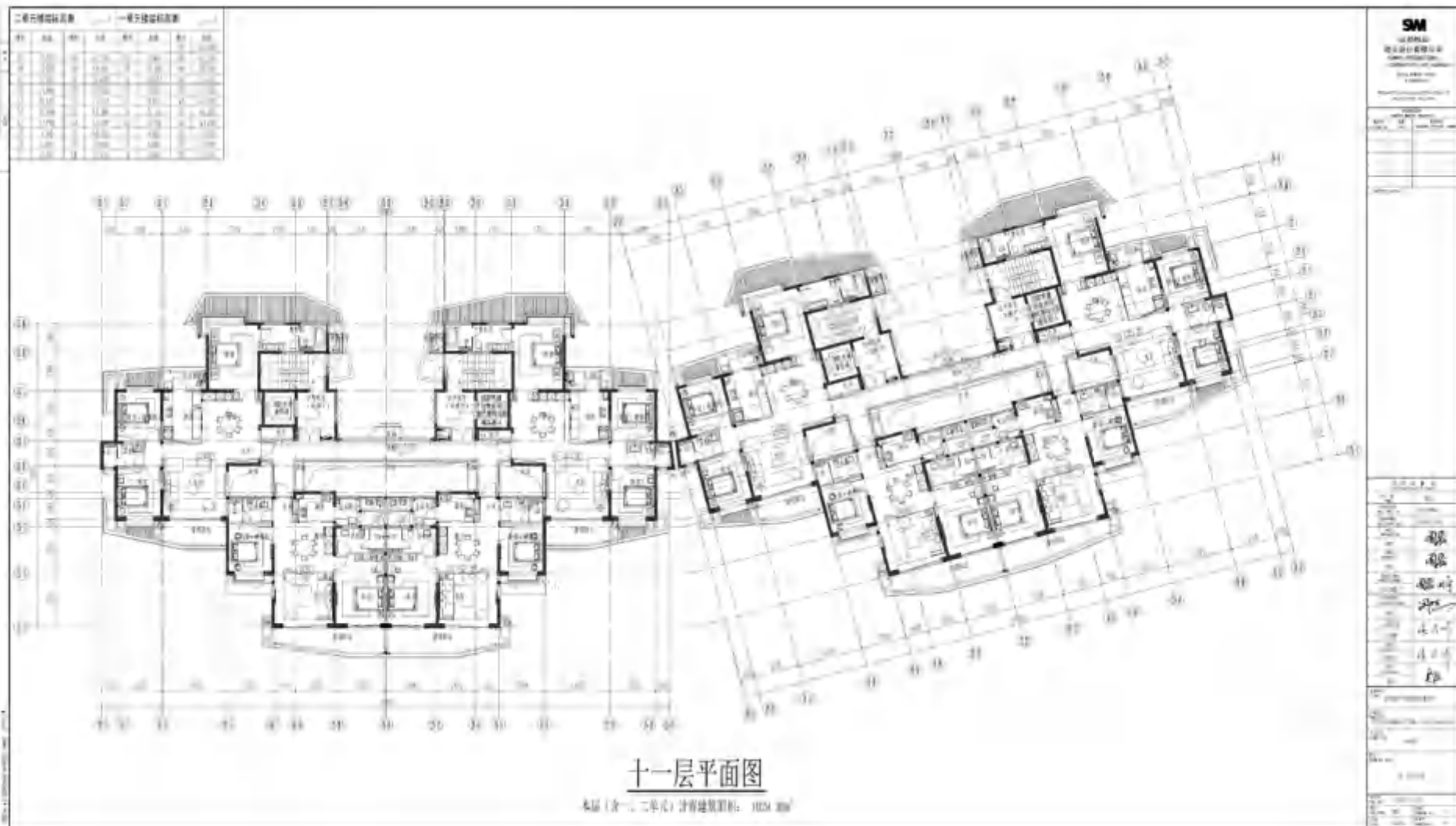


**SM**

上海设计咨询有限公司  
SHANGHAI SM DESIGN CONSULTING CO., LTD.

100000 上海市浦东新区世纪大道1500号  
100000 上海市浦东新区世纪大道1500号

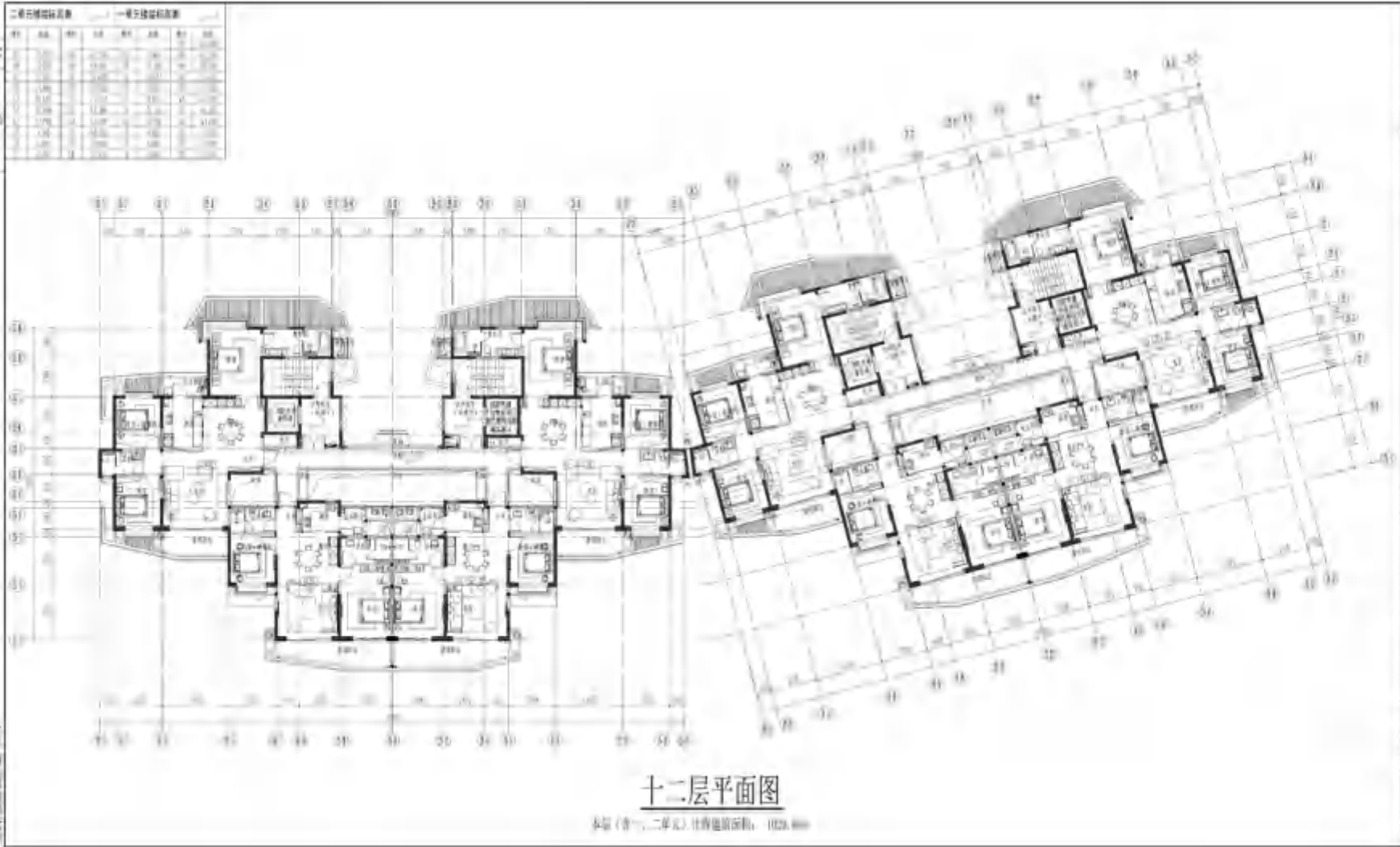
图名	28#十层平面图
图号	28-10-01
比例	1:100
日期	2011.11.15
设计	张明
审核	李强
制图	王华
校对	赵刚
绘图	孙丽
审核	陈伟
批准	周敏



### 03.变更后图纸

28#十二层平面图——变更后

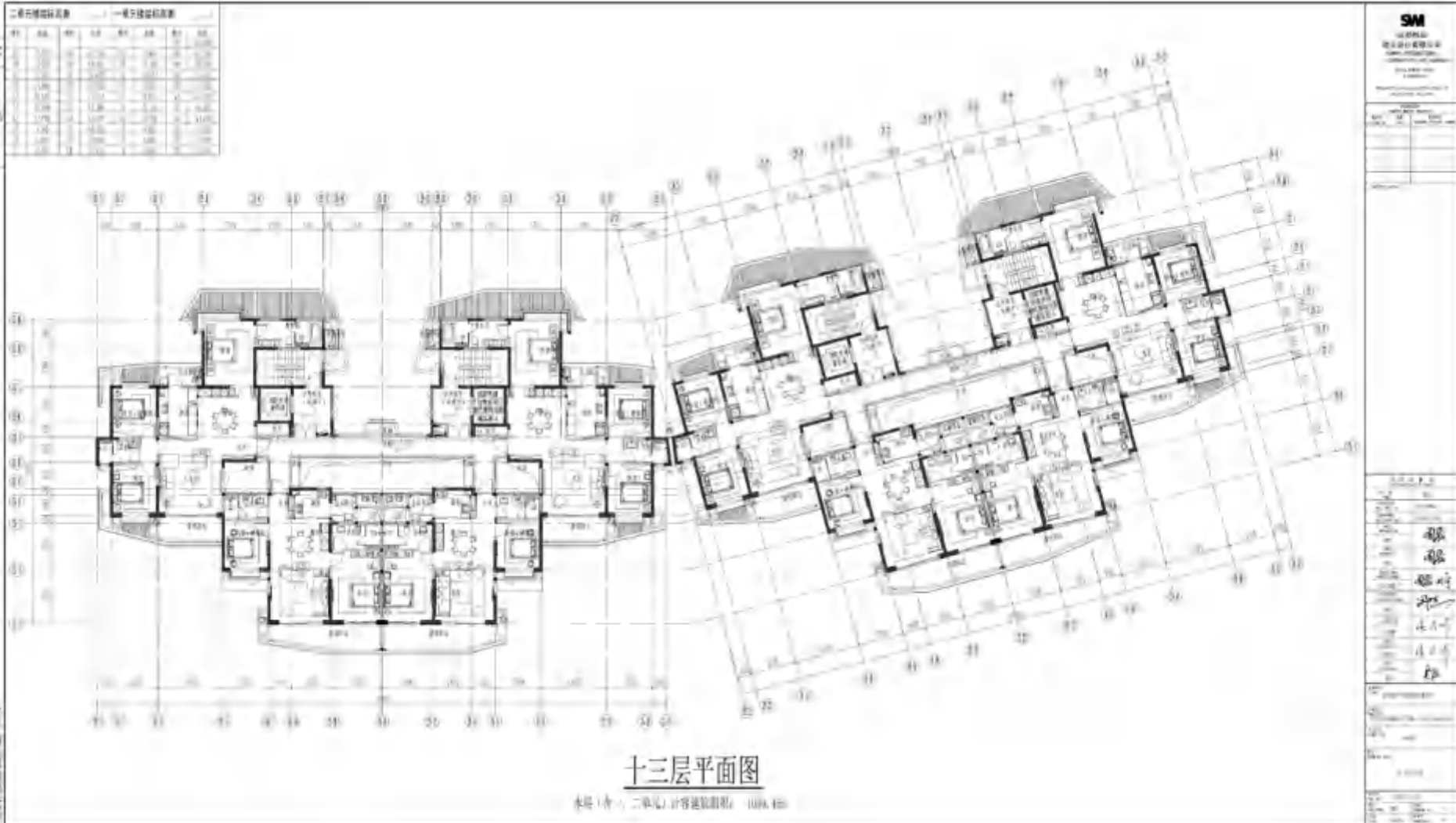
二层平面修改表		一层平面修改表	
序号	修改内容	序号	修改内容
1	...	1	...
2	...	2	...
3	...	3	...
4	...	4	...
5	...	5	...
6	...	6	...
7	...	7	...
8	...	8	...
9	...	9	...
10	...	10	...
11	...	11	...
12	...	12	...
13	...	13	...
14	...	14	...
15	...	15	...
16	...	16	...
17	...	17	...
18	...	18	...
19	...	19	...
20	...	20	...
21	...	21	...
22	...	22	...
23	...	23	...
24	...	24	...
25	...	25	...
26	...	26	...
27	...	27	...
28	...	28	...
29	...	29	...
30	...	30	...
31	...	31	...
32	...	32	...
33	...	33	...
34	...	34	...
35	...	35	...
36	...	36	...
37	...	37	...
38	...	38	...
39	...	39	...
40	...	40	...
41	...	41	...
42	...	42	...
43	...	43	...
44	...	44	...
45	...	45	...
46	...	46	...
47	...	47	...
48	...	48	...
49	...	49	...
50	...	50	...
51	...	51	...
52	...	52	...
53	...	53	...
54	...	54	...
55	...	55	...
56	...	56	...
57	...	57	...
58	...	58	...
59	...	59	...
60	...	60	...
61	...	61	...
62	...	62	...
63	...	63	...
64	...	64	...
65	...	65	...
66	...	66	...
67	...	67	...
68	...	68	...
69	...	69	...
70	...	70	...
71	...	71	...
72	...	72	...
73	...	73	...
74	...	74	...
75	...	75	...
76	...	76	...
77	...	77	...
78	...	78	...
79	...	79	...
80	...	80	...
81	...	81	...
82	...	82	...
83	...	83	...
84	...	84	...
85	...	85	...
86	...	86	...
87	...	87	...
88	...	88	...
89	...	89	...
90	...	90	...
91	...	91	...
92	...	92	...
93	...	93	...
94	...	94	...
95	...	95	...
96	...	96	...
97	...	97	...
98	...	98	...
99	...	99	...
100	...	100	...

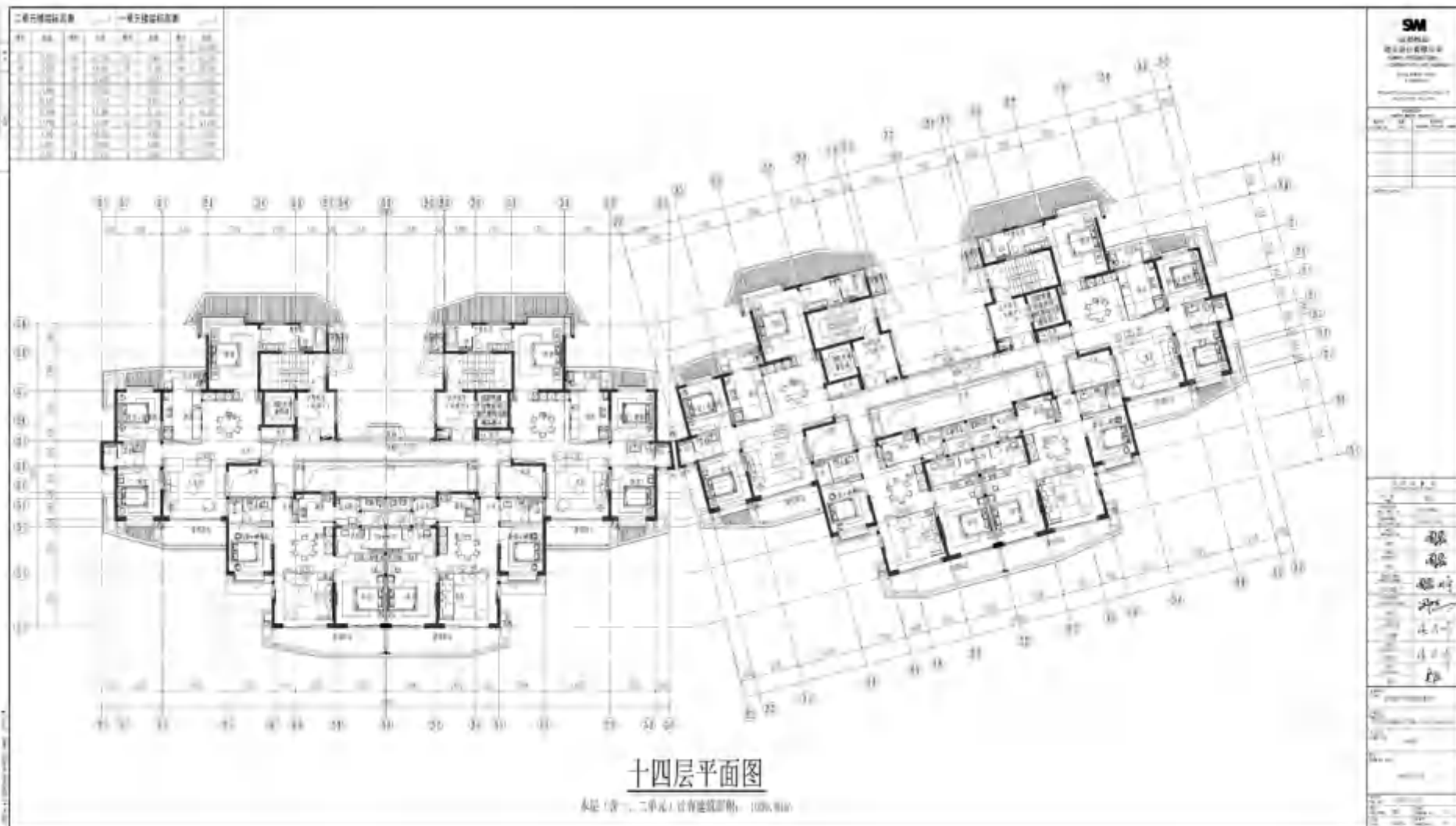


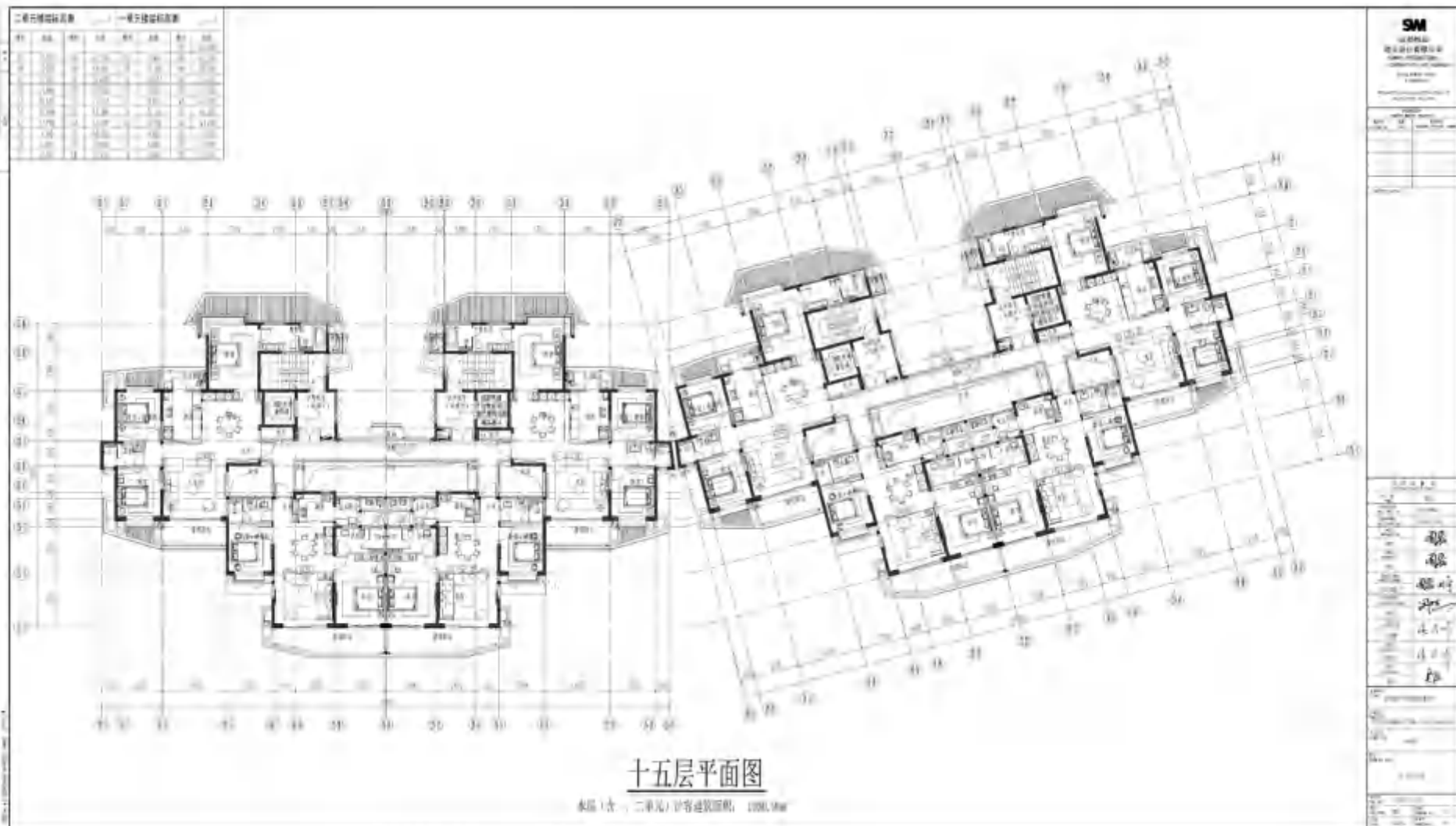
**SM**  
设计单位  
设计人  
审核人  
日期

图名：十二层平面图  
比例：1:100  
图号：28#-12-01

设计人：[姓名]  
审核人：[姓名]  
日期：[日期]

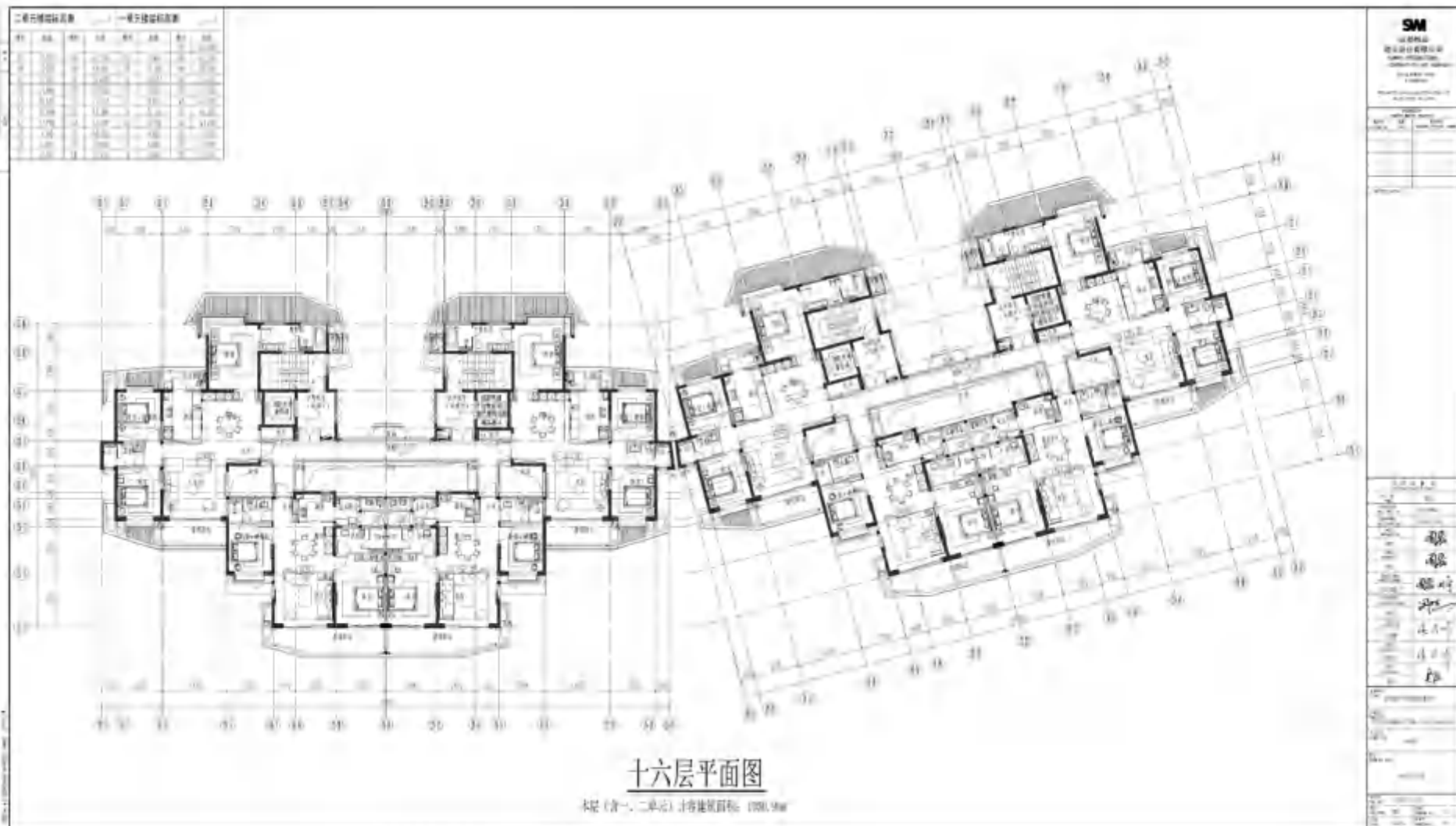






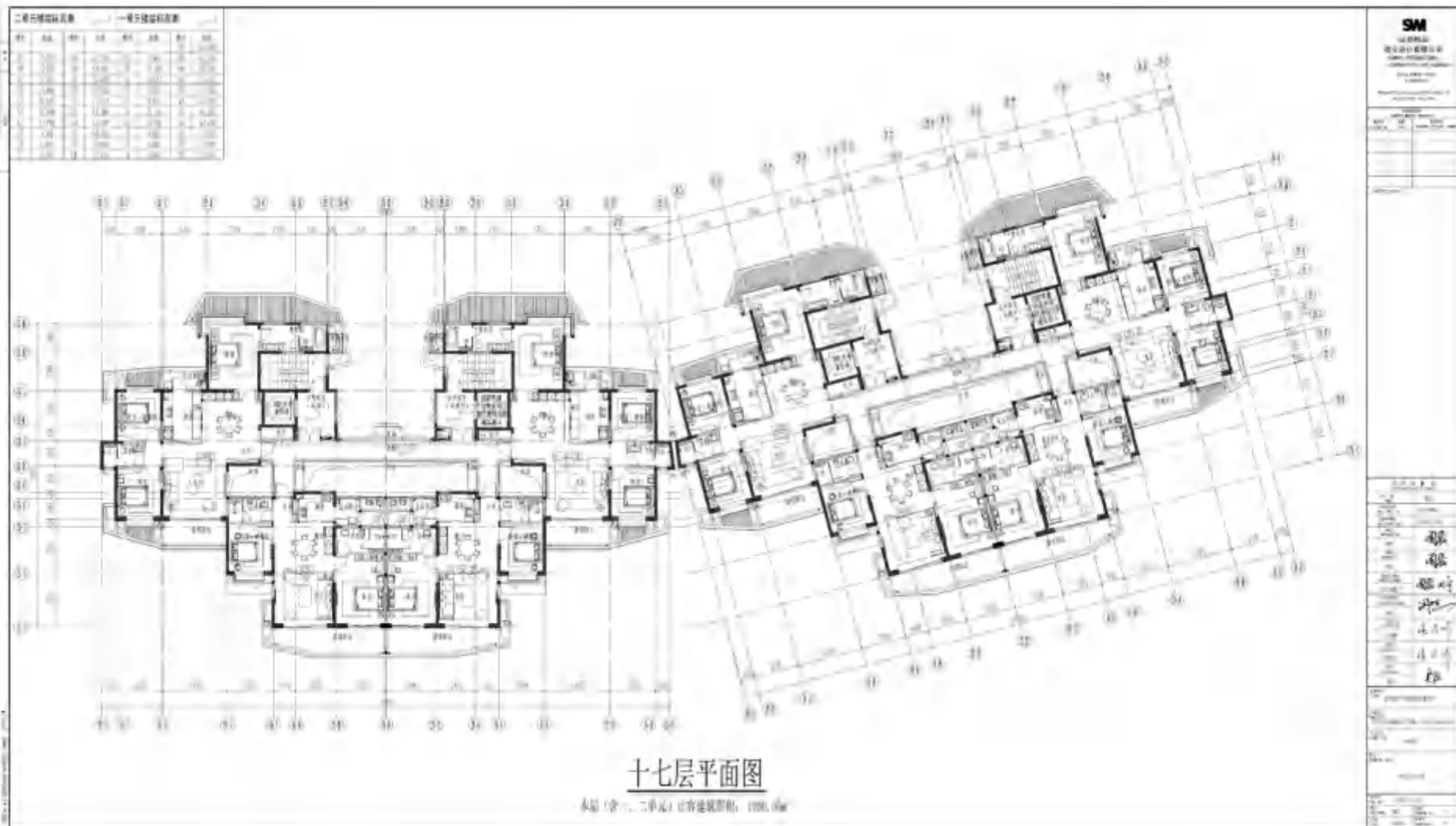
### 03.变更后图纸

28#十六层平面图——变更后

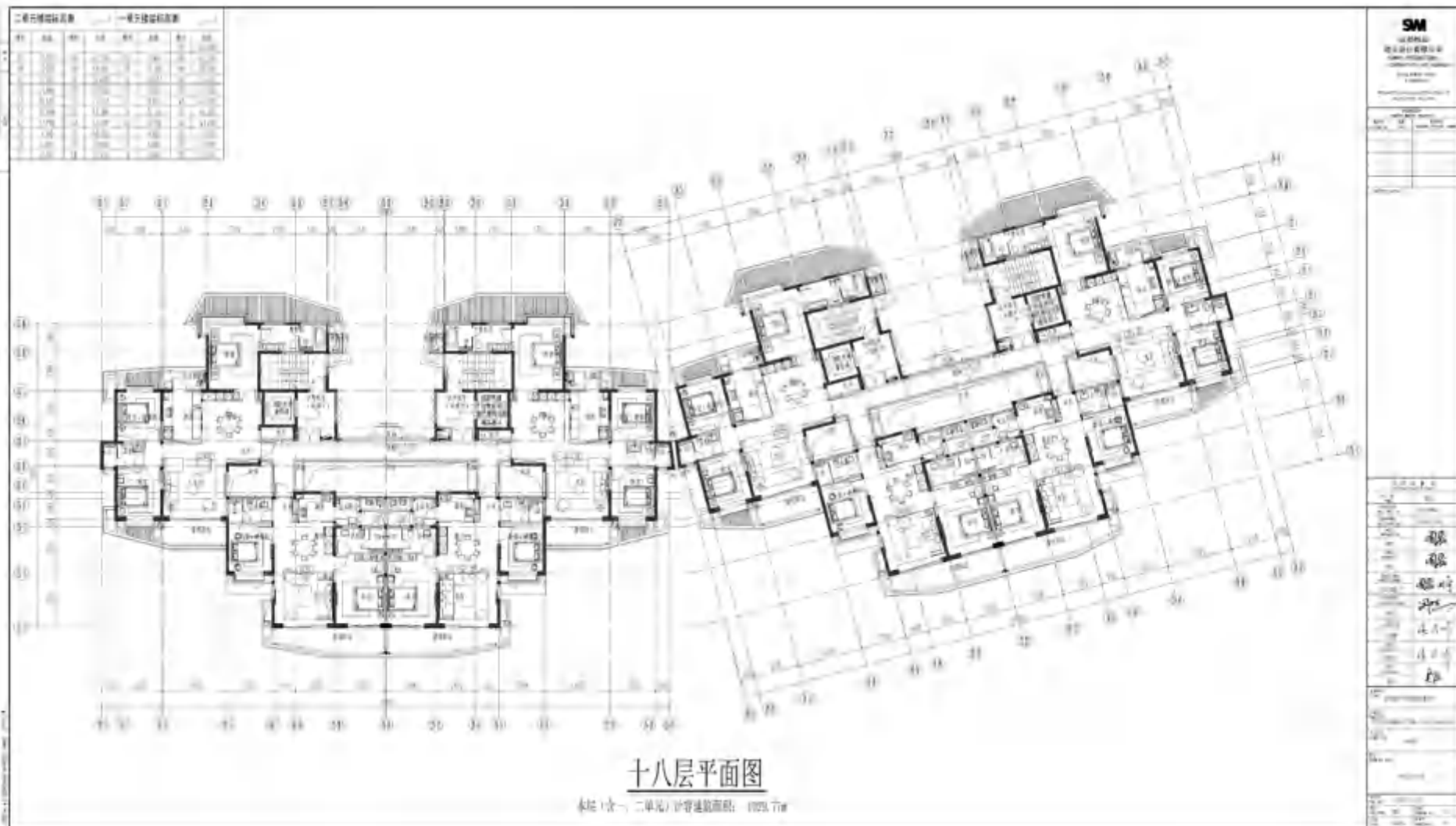


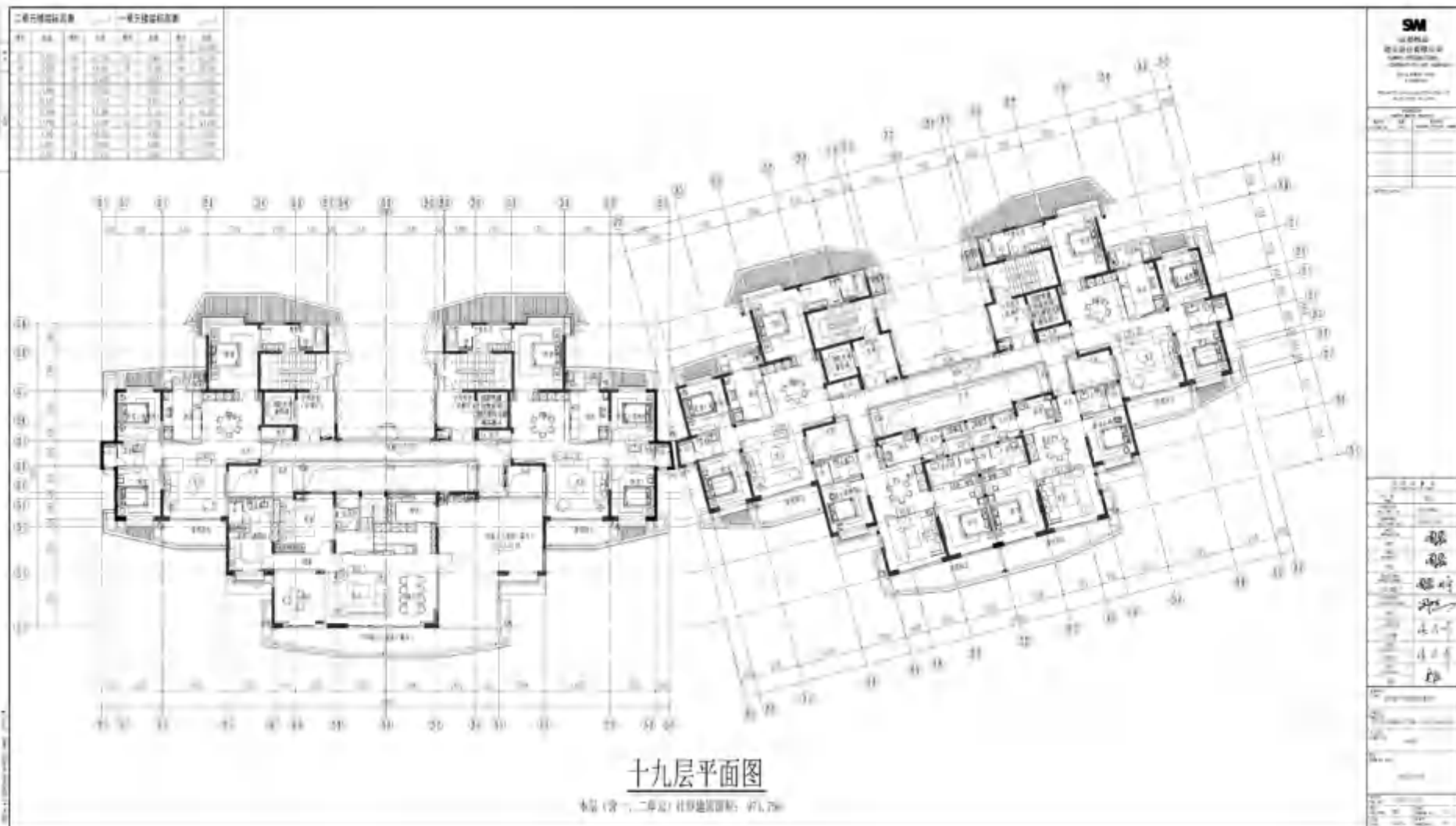
### 03.变更后图纸

28#十七层平面图——变更后





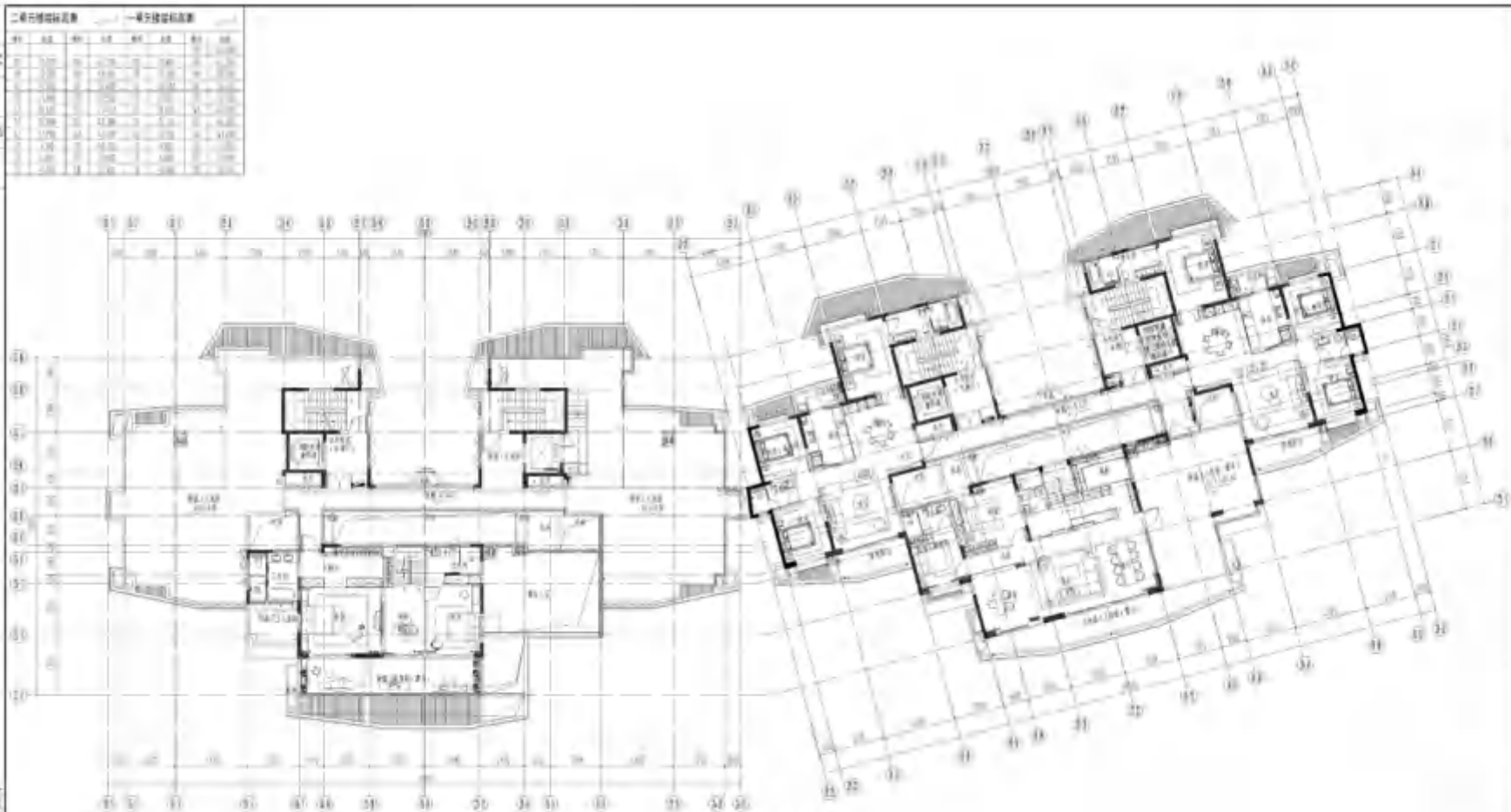




### 03.变更后图纸

28#二十层平面图——变更后

二单元详细层高表		一单元详细层高表	
轴号	层高	轴号	层高
11	2.80	11	2.80
12	2.80	12	2.80
13	2.80	13	2.80
14	2.80	14	2.80
15	2.80	15	2.80
16	2.80	16	2.80
17	2.80	17	2.80
18	2.80	18	2.80
19	2.80	19	2.80
20	2.80	20	2.80
21	2.80	21	2.80
22	2.80	22	2.80
23	2.80	23	2.80
24	2.80	24	2.80
25	2.80	25	2.80
26	2.80	26	2.80
27	2.80	27	2.80
28	2.80	28	2.80
29	2.80	29	2.80
30	2.80	30	2.80
31	2.80	31	2.80
32	2.80	32	2.80
33	2.80	33	2.80
34	2.80	34	2.80
35	2.80	35	2.80
36	2.80	36	2.80
37	2.80	37	2.80
38	2.80	38	2.80
39	2.80	39	2.80
40	2.80	40	2.80
41	2.80	41	2.80
42	2.80	42	2.80
43	2.80	43	2.80
44	2.80	44	2.80
45	2.80	45	2.80
46	2.80	46	2.80
47	2.80	47	2.80
48	2.80	48	2.80
49	2.80	49	2.80
50	2.80	50	2.80
51	2.80	51	2.80
52	2.80	52	2.80
53	2.80	53	2.80
54	2.80	54	2.80
55	2.80	55	2.80
56	2.80	56	2.80
57	2.80	57	2.80
58	2.80	58	2.80
59	2.80	59	2.80
60	2.80	60	2.80
61	2.80	61	2.80
62	2.80	62	2.80
63	2.80	63	2.80
64	2.80	64	2.80
65	2.80	65	2.80
66	2.80	66	2.80
67	2.80	67	2.80
68	2.80	68	2.80
69	2.80	69	2.80
70	2.80	70	2.80
71	2.80	71	2.80
72	2.80	72	2.80
73	2.80	73	2.80
74	2.80	74	2.80
75	2.80	75	2.80
76	2.80	76	2.80
77	2.80	77	2.80
78	2.80	78	2.80
79	2.80	79	2.80
80	2.80	80	2.80
81	2.80	81	2.80
82	2.80	82	2.80
83	2.80	83	2.80
84	2.80	84	2.80
85	2.80	85	2.80
86	2.80	86	2.80
87	2.80	87	2.80
88	2.80	88	2.80
89	2.80	89	2.80
90	2.80	90	2.80
91	2.80	91	2.80
92	2.80	92	2.80
93	2.80	93	2.80
94	2.80	94	2.80
95	2.80	95	2.80
96	2.80	96	2.80
97	2.80	97	2.80
98	2.80	98	2.80
99	2.80	99	2.80
100	2.80	100	2.80



### 二十层平面图

本层(含一、二单元)建筑面积: 617.35㎡  
其中: 计容建筑面积: 522.70㎡  
不计容建筑面积: 94.65㎡

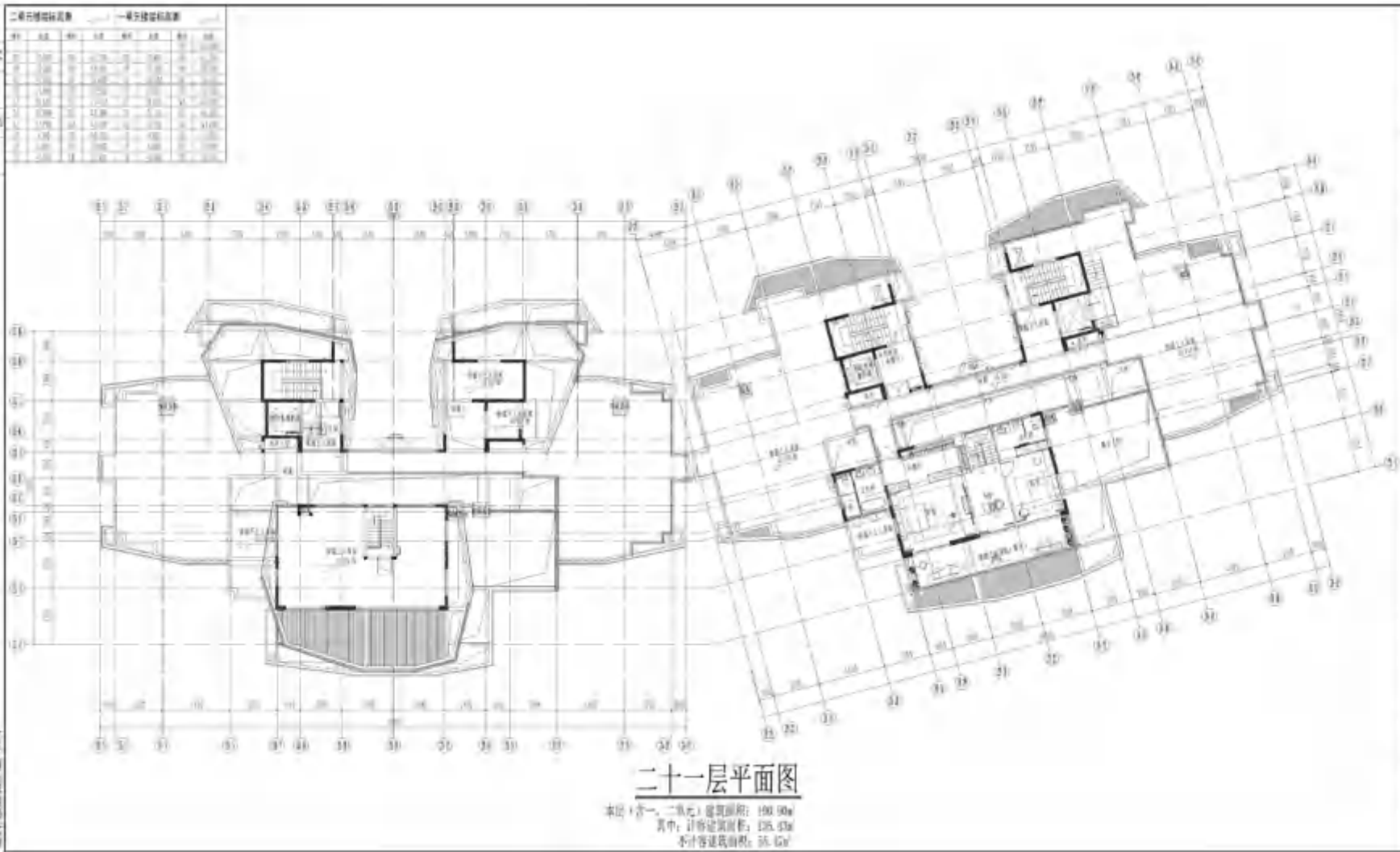
**SM**  
设计单位  
设计日期: 2023.08.15  
设计人: [Name]  
审核人: [Name]

图例

1	墙
2	柱
3	梁
4	门
5	窗
6	楼梯
7	电梯
8	卫生间
9	厨房
10	卧室
11	客厅
12	书房
13	阳台
14	露台
15	其他

比例尺: 1:100

二层平面指标表		一层平面指标表	
轴号	面积	轴号	面积
1	12.50	1	12.50
2	12.50	2	12.50
3	12.50	3	12.50
4	12.50	4	12.50
5	12.50	5	12.50
6	12.50	6	12.50
7	12.50	7	12.50
8	12.50	8	12.50
9	12.50	9	12.50
10	12.50	10	12.50
11	12.50	11	12.50
12	12.50	12	12.50
13	12.50	13	12.50
14	12.50	14	12.50
15	12.50	15	12.50
16	12.50	16	12.50
17	12.50	17	12.50
18	12.50	18	12.50
19	12.50	19	12.50
20	12.50	20	12.50
21	12.50	21	12.50
22	12.50	22	12.50
23	12.50	23	12.50
24	12.50	24	12.50
25	12.50	25	12.50
26	12.50	26	12.50
27	12.50	27	12.50
28	12.50	28	12.50
29	12.50	29	12.50
30	12.50	30	12.50
31	12.50	31	12.50
32	12.50	32	12.50
33	12.50	33	12.50
34	12.50	34	12.50
35	12.50	35	12.50
36	12.50	36	12.50
37	12.50	37	12.50
38	12.50	38	12.50
39	12.50	39	12.50
40	12.50	40	12.50
41	12.50	41	12.50
42	12.50	42	12.50
43	12.50	43	12.50
44	12.50	44	12.50
45	12.50	45	12.50
46	12.50	46	12.50
47	12.50	47	12.50
48	12.50	48	12.50
49	12.50	49	12.50
50	12.50	50	12.50
51	12.50	51	12.50
52	12.50	52	12.50
53	12.50	53	12.50
54	12.50	54	12.50
55	12.50	55	12.50
56	12.50	56	12.50
57	12.50	57	12.50
58	12.50	58	12.50
59	12.50	59	12.50
60	12.50	60	12.50
61	12.50	61	12.50
62	12.50	62	12.50
63	12.50	63	12.50
64	12.50	64	12.50
65	12.50	65	12.50
66	12.50	66	12.50
67	12.50	67	12.50
68	12.50	68	12.50
69	12.50	69	12.50
70	12.50	70	12.50
71	12.50	71	12.50
72	12.50	72	12.50
73	12.50	73	12.50
74	12.50	74	12.50
75	12.50	75	12.50
76	12.50	76	12.50
77	12.50	77	12.50
78	12.50	78	12.50
79	12.50	79	12.50
80	12.50	80	12.50
81	12.50	81	12.50
82	12.50	82	12.50
83	12.50	83	12.50
84	12.50	84	12.50
85	12.50	85	12.50
86	12.50	86	12.50
87	12.50	87	12.50
88	12.50	88	12.50
89	12.50	89	12.50
90	12.50	90	12.50
91	12.50	91	12.50
92	12.50	92	12.50
93	12.50	93	12.50
94	12.50	94	12.50
95	12.50	95	12.50
96	12.50	96	12.50
97	12.50	97	12.50
98	12.50	98	12.50
99	12.50	99	12.50
100	12.50	100	12.50



### 二十一层平面图

本层(含一、二层)建筑面积: 190.90m<sup>2</sup>  
 其中: 计容建筑面积: 126.43m<sup>2</sup>  
 不计容建筑面积: 64.47m<sup>2</sup>

**SM**  
 山东精工  
 建筑设计有限公司  
 SHANDONG JINGGONG ARCHITECTURE CO., LTD.  
 100000 Shandong Province, China

---

图名: 28#二十一层平面图——变更后  
 图号: 28#-21-01  
 比例: 1:100  
 日期: 2023.10.27

---

设计: 张明  
 校对: 李华  
 审核: 王强  
 批准: 赵刚

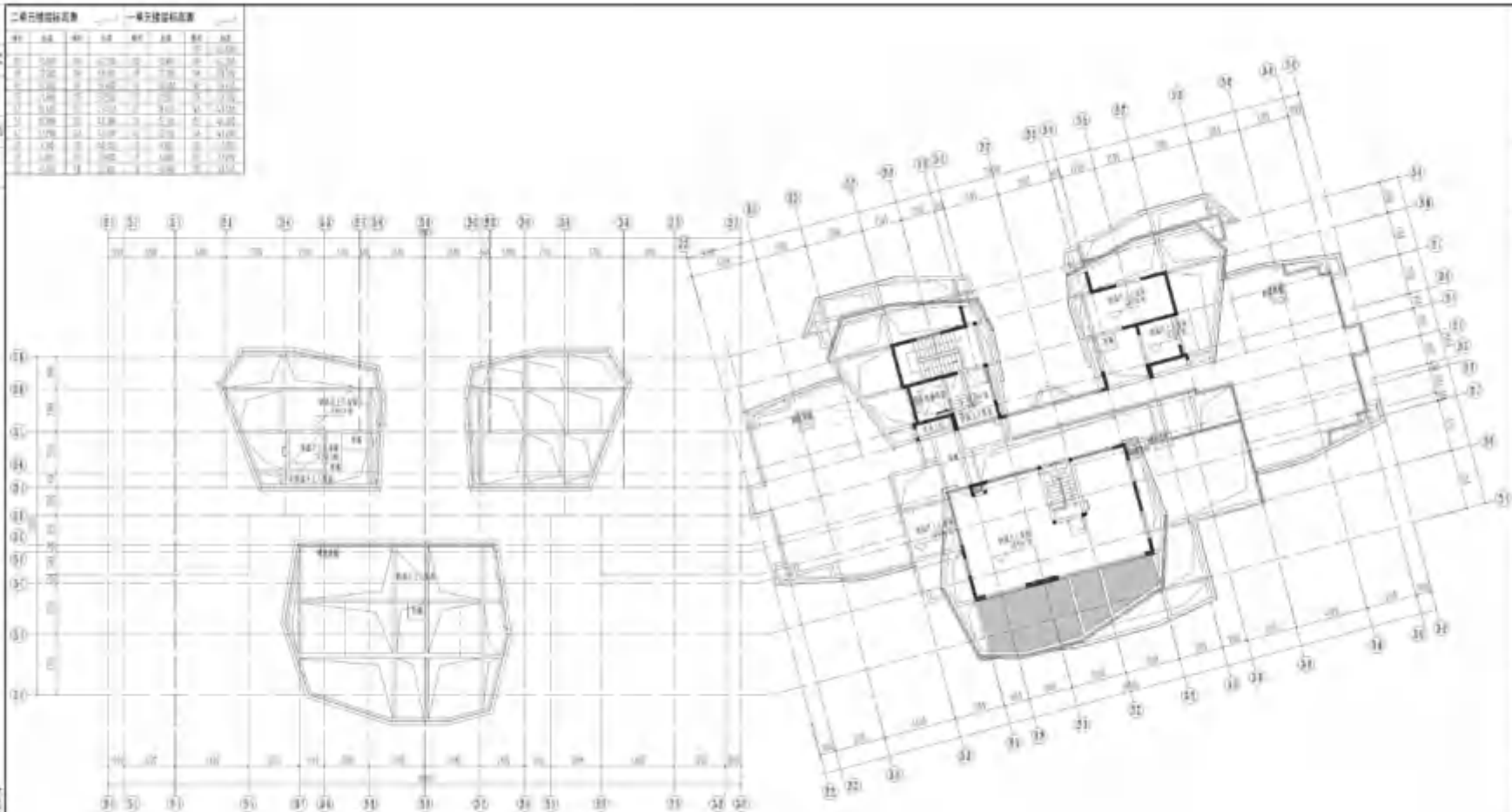
---

专业: 建筑  
 阶段: 施工图  
 内容: 21层平面图

# 03.变更后图纸

## 28#屋顶层平面图——变更后

二层户型面积表		一层户型面积表	
单元	面积	单元	面积
1	10.00	1	10.00
2	10.00	2	10.00
3	10.00	3	10.00
4	10.00	4	10.00
5	10.00	5	10.00
6	10.00	6	10.00
7	10.00	7	10.00
8	10.00	8	10.00
9	10.00	9	10.00
10	10.00	10	10.00
11	10.00	11	10.00
12	10.00	12	10.00
13	10.00	13	10.00
14	10.00	14	10.00
15	10.00	15	10.00
16	10.00	16	10.00
17	10.00	17	10.00
18	10.00	18	10.00
19	10.00	19	10.00
20	10.00	20	10.00
21	10.00	21	10.00
22	10.00	22	10.00
23	10.00	23	10.00
24	10.00	24	10.00
25	10.00	25	10.00
26	10.00	26	10.00
27	10.00	27	10.00
28	10.00	28	10.00
29	10.00	29	10.00
30	10.00	30	10.00
31	10.00	31	10.00
32	10.00	32	10.00
33	10.00	33	10.00
34	10.00	34	10.00
35	10.00	35	10.00
36	10.00	36	10.00
37	10.00	37	10.00
38	10.00	38	10.00
39	10.00	39	10.00
40	10.00	40	10.00
41	10.00	41	10.00
42	10.00	42	10.00
43	10.00	43	10.00
44	10.00	44	10.00
45	10.00	45	10.00
46	10.00	46	10.00
47	10.00	47	10.00
48	10.00	48	10.00
49	10.00	49	10.00
50	10.00	50	10.00
51	10.00	51	10.00
52	10.00	52	10.00
53	10.00	53	10.00
54	10.00	54	10.00
55	10.00	55	10.00
56	10.00	56	10.00
57	10.00	57	10.00
58	10.00	58	10.00
59	10.00	59	10.00
60	10.00	60	10.00
61	10.00	61	10.00
62	10.00	62	10.00
63	10.00	63	10.00
64	10.00	64	10.00
65	10.00	65	10.00
66	10.00	66	10.00
67	10.00	67	10.00
68	10.00	68	10.00
69	10.00	69	10.00
70	10.00	70	10.00
71	10.00	71	10.00
72	10.00	72	10.00
73	10.00	73	10.00
74	10.00	74	10.00
75	10.00	75	10.00
76	10.00	76	10.00
77	10.00	77	10.00
78	10.00	78	10.00
79	10.00	79	10.00
80	10.00	80	10.00
81	10.00	81	10.00
82	10.00	82	10.00
83	10.00	83	10.00
84	10.00	84	10.00
85	10.00	85	10.00
86	10.00	86	10.00
87	10.00	87	10.00
88	10.00	88	10.00
89	10.00	89	10.00
90	10.00	90	10.00
91	10.00	91	10.00
92	10.00	92	10.00
93	10.00	93	10.00
94	10.00	94	10.00
95	10.00	95	10.00
96	10.00	96	10.00
97	10.00	97	10.00
98	10.00	98	10.00
99	10.00	99	10.00
100	10.00	100	10.00



**屋顶层平面图**

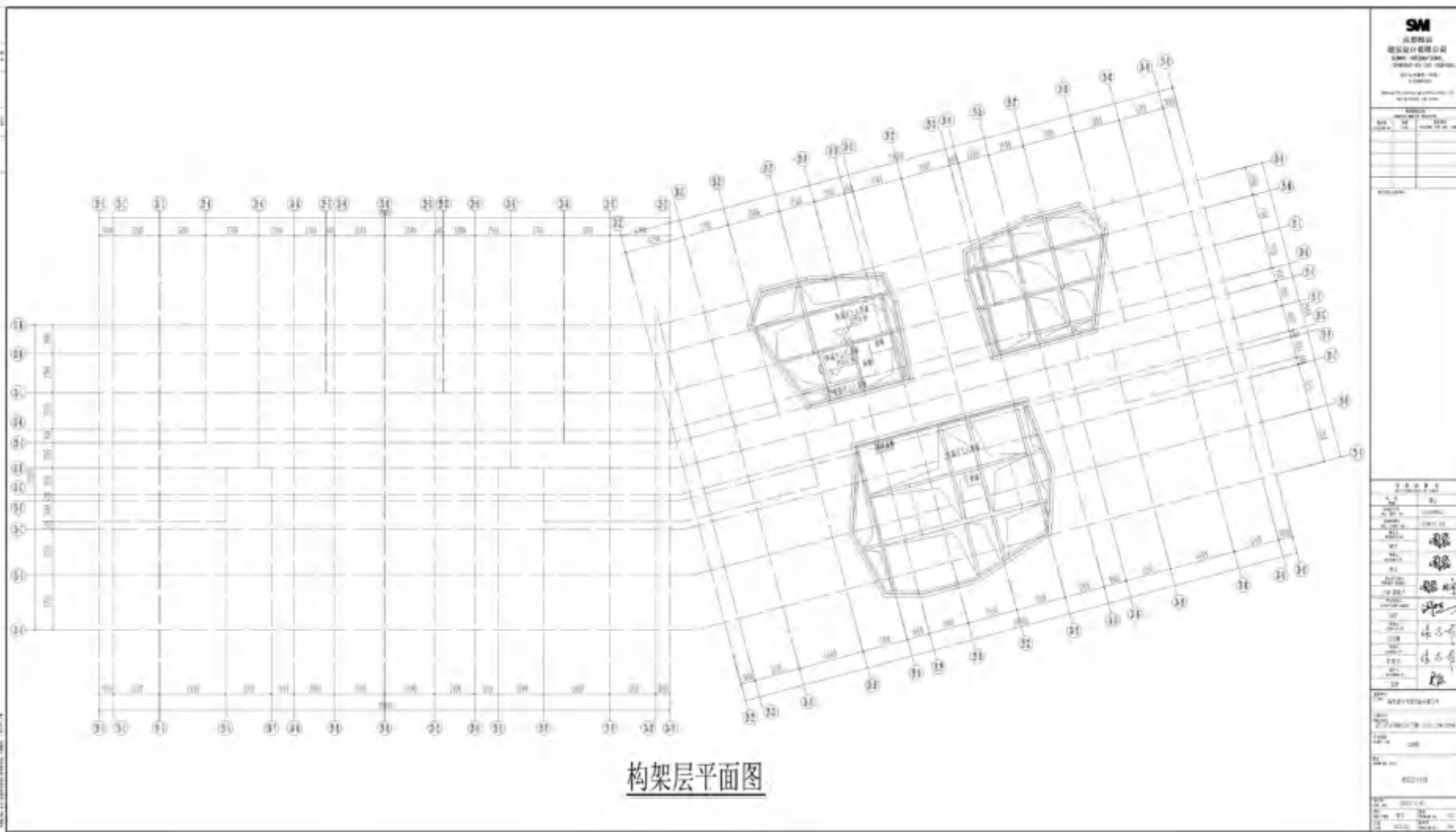
本层(含一、二单元)建筑面积: 30.01㎡  
其中: 不计容建筑面积: 30.01㎡

**SM**  
山东精工  
建筑设计有限公司  
SHANDONG JINGGONG ARCHITECTURE CO., LTD.  
100000 济南 经二路 10 号  
电话: 0531-82011111  
网址: www.smgongji.com

图名	28#屋顶层平面图——变更后
图号	
比例	1:100
日期	2023.10.10
设计	张明
审核	李华
校对	王强
制图	赵敏
绘图	孙伟
检查	周涛
批准	吴昊
专业	建筑
阶段	施工图
备注	

# 03.变更后图纸

## 28#构架层平面图——变更后



构架层平面图

**SM**  
 山东恒信  
 建筑设计有限公司  
 SHANDONG HENGXIN ARCHITECTURAL DESIGN CO., LTD.  
 100000 山东省济南市历下区经二路100号  
 电话: 0531-81234567  
 传真: 0531-81234567  
 网址: www.hengxin.com.cn

图名	28#构架层平面图
比例	1:100
日期	2023.10.27
设计	张明
审核	李华
校对	王强
制图	赵敏
绘图	孙伟
审核	周涛
批准	吴昊

设计说明:  
 1. 本图是根据设计任务书的要求绘制的。  
 2. 本图仅供参考, 不作为施工的依据。  
 3. 本图如有变更, 请及时通知设计单位。



正立面图

1:100


1:100

1:100






0.1 0.2 0.3 0.4 0.5 0.6 0.7 0.8 0.9 1.0 1.1 1.2 1.3 1.4 1.5 1.6 1.7 1.8 1.9 2.0 2.1 2.2 2.3 2.4 2.5 2.6 2.7 2.8 2.9 3.0 3.1 3.2 3.3 3.4 3.5 3.6 3.7 3.8 3.9 4.0 4.1 4.2 4.3 4.4 4.5 4.6 4.7 4.8 4.9 5.0 5.1 5.2 5.3 5.4 5.5 5.6 5.7 5.8 5.9 6.0 6.1 6.2 6.3 6.4 6.5 6.6 6.7 6.8 6.9 7.0 7.1 7.2 7.3 7.4 7.5 7.6 7.7 7.8 7.9 8.0 8.1 8.2 8.3 8.4 8.5 8.6 8.7 8.8 8.9 9.0 9.1 9.2 9.3 9.4 9.5 9.6 9.7 9.8 9.9 10.0



側立面图



側立面图

**SM**  
 成都新地  
 建筑设计有限公司  
 NEW LAND ARCHITECTURAL  
 DESIGN CO., LIMITED  
 NO. 100, TIANFU ROAD  
 CHENGDE, SICHUAN  
 CHINA

工程概况	
工程名称	
工程地点	
工程规模	
工程阶段	


主要材料表	
材料名称	规格
数量	单位
备注	
设计	张
校对	张
审核	张
签字	张
日期	张

工程审批表	
审批人	
审批日期	
审批意见	

工程变更记录	
变更编号	
变更日期	
变更内容	

### 03.变更后图纸

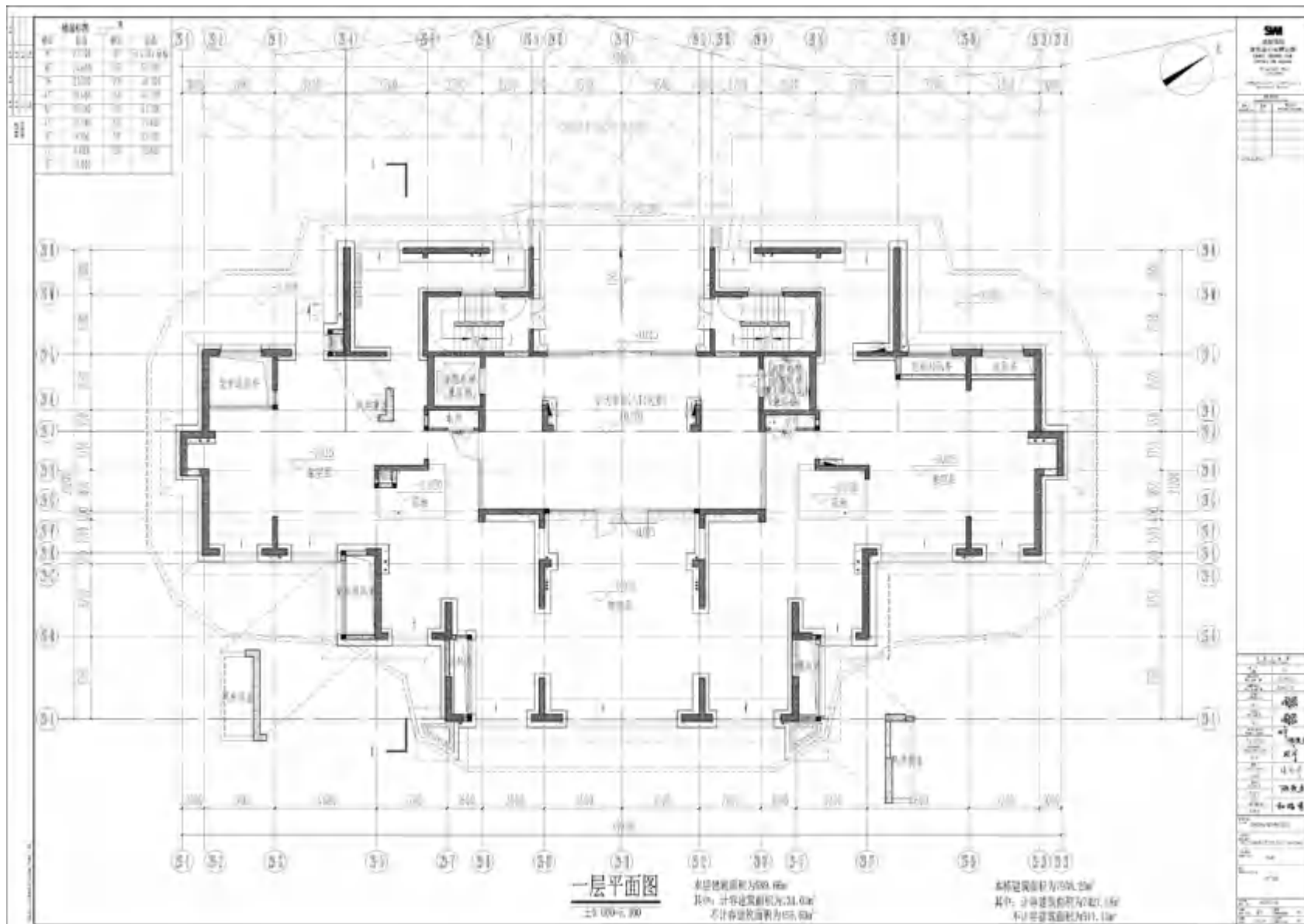
28#1-1剖面图——变更后



图名	28#1-1剖面图
比例	1:100
日期	2023.10.10
设计	张明
审核	李华
制图	王强
校对	赵敏
标题栏	28#1-1剖面图

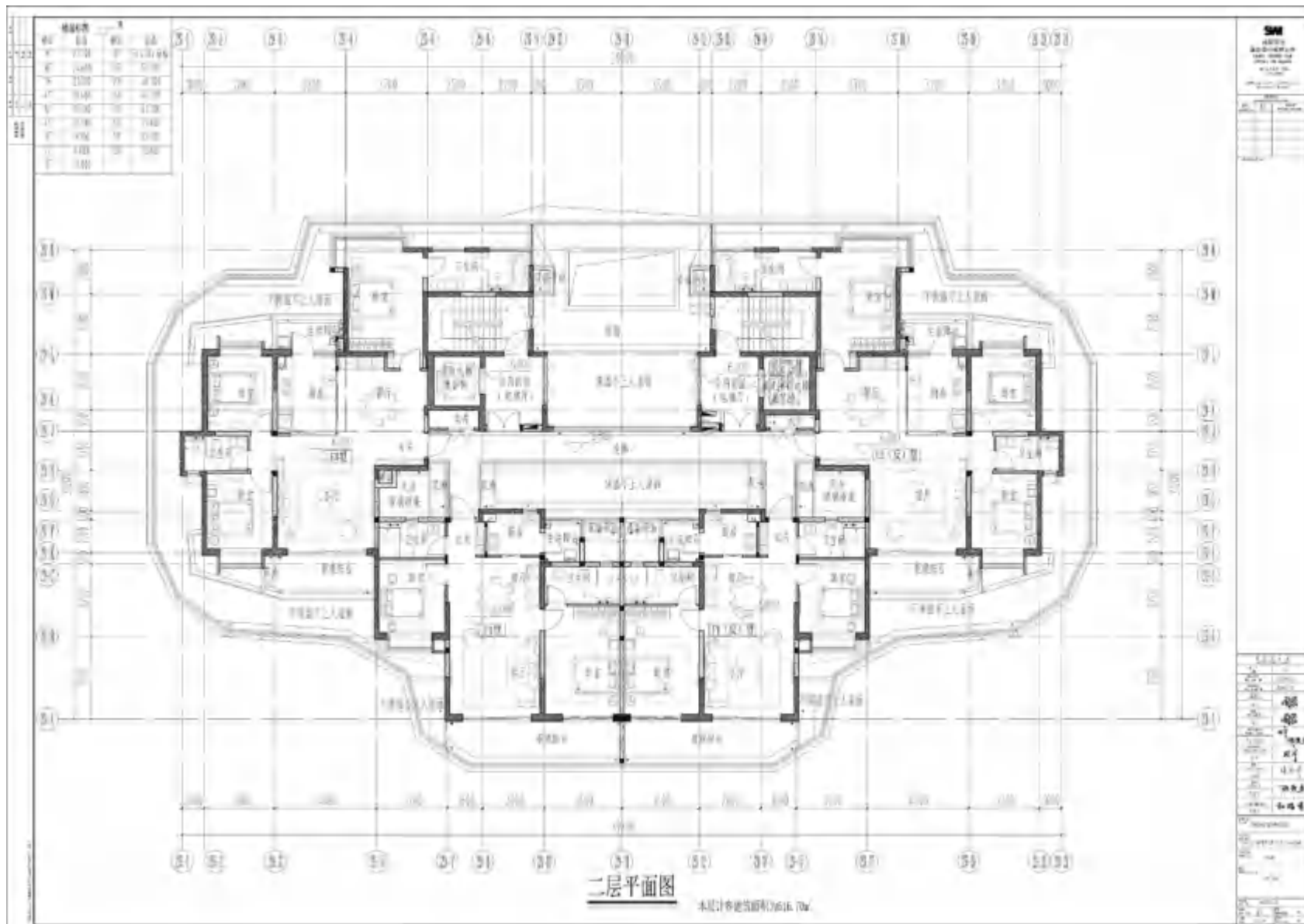
### 03.变更后图纸

29#一层平面图——变更后



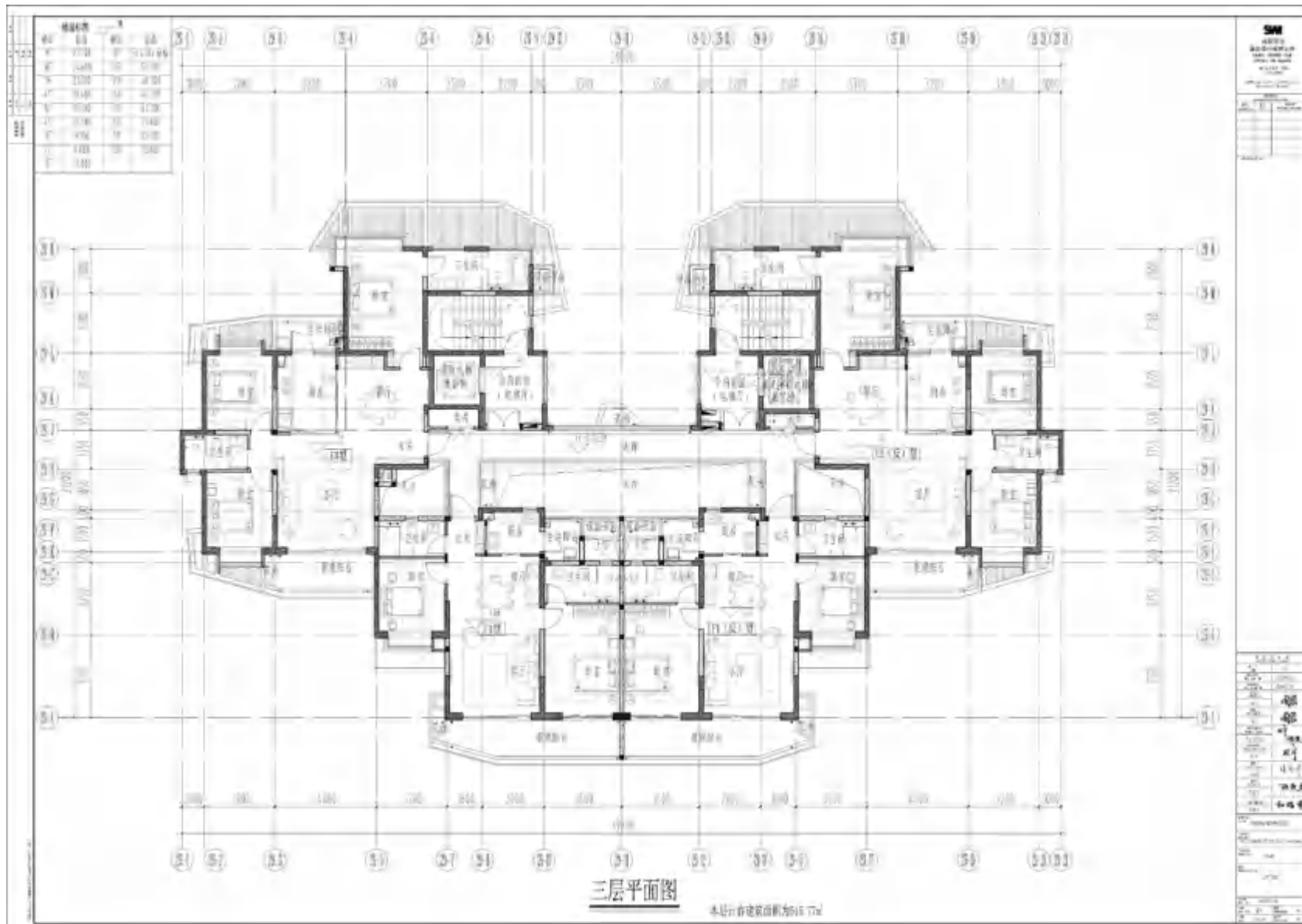
### 03.变更后图纸

29#二层平面图——变更后



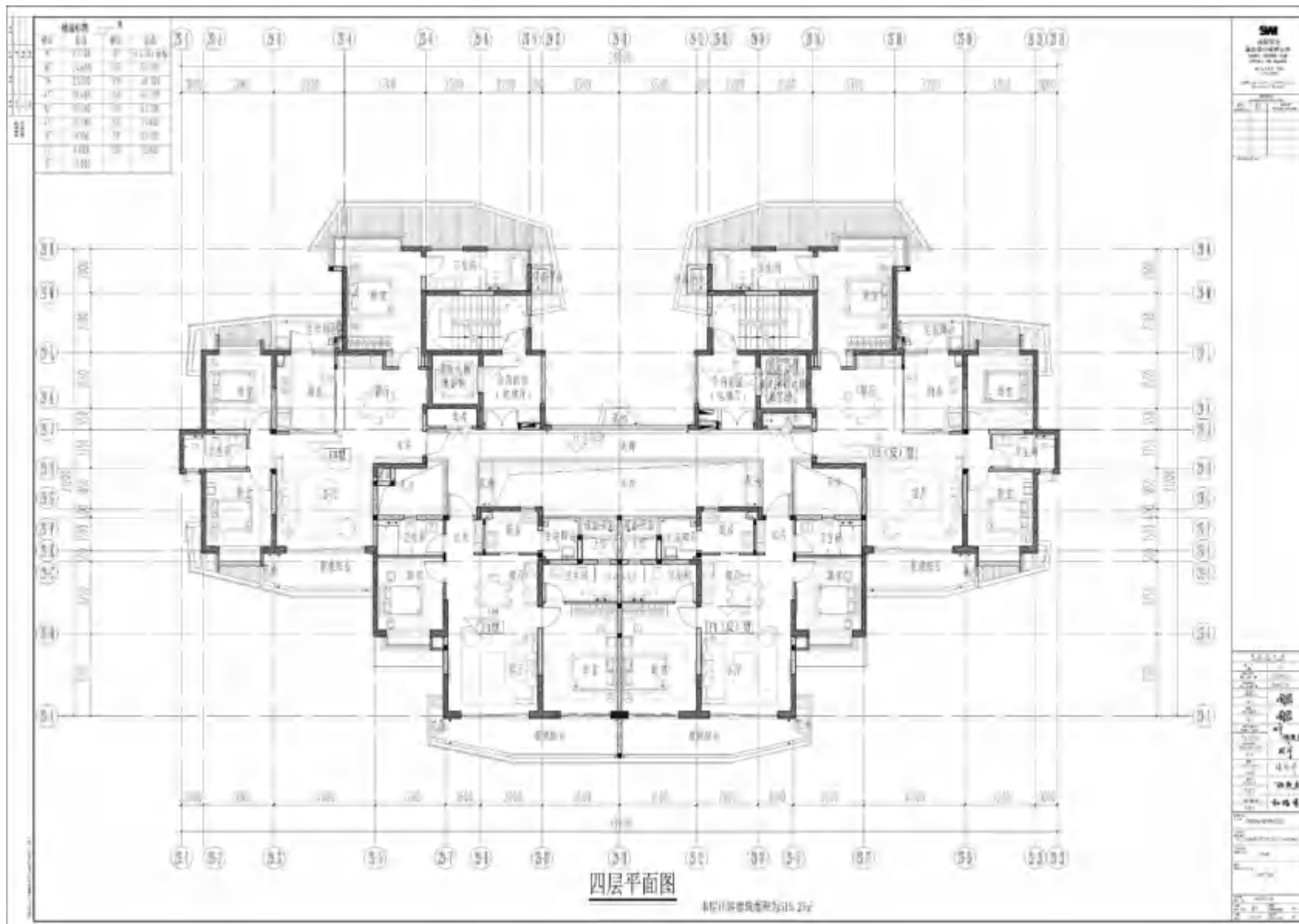
# 03.变更后图纸

## 29#三层平面图——变更后



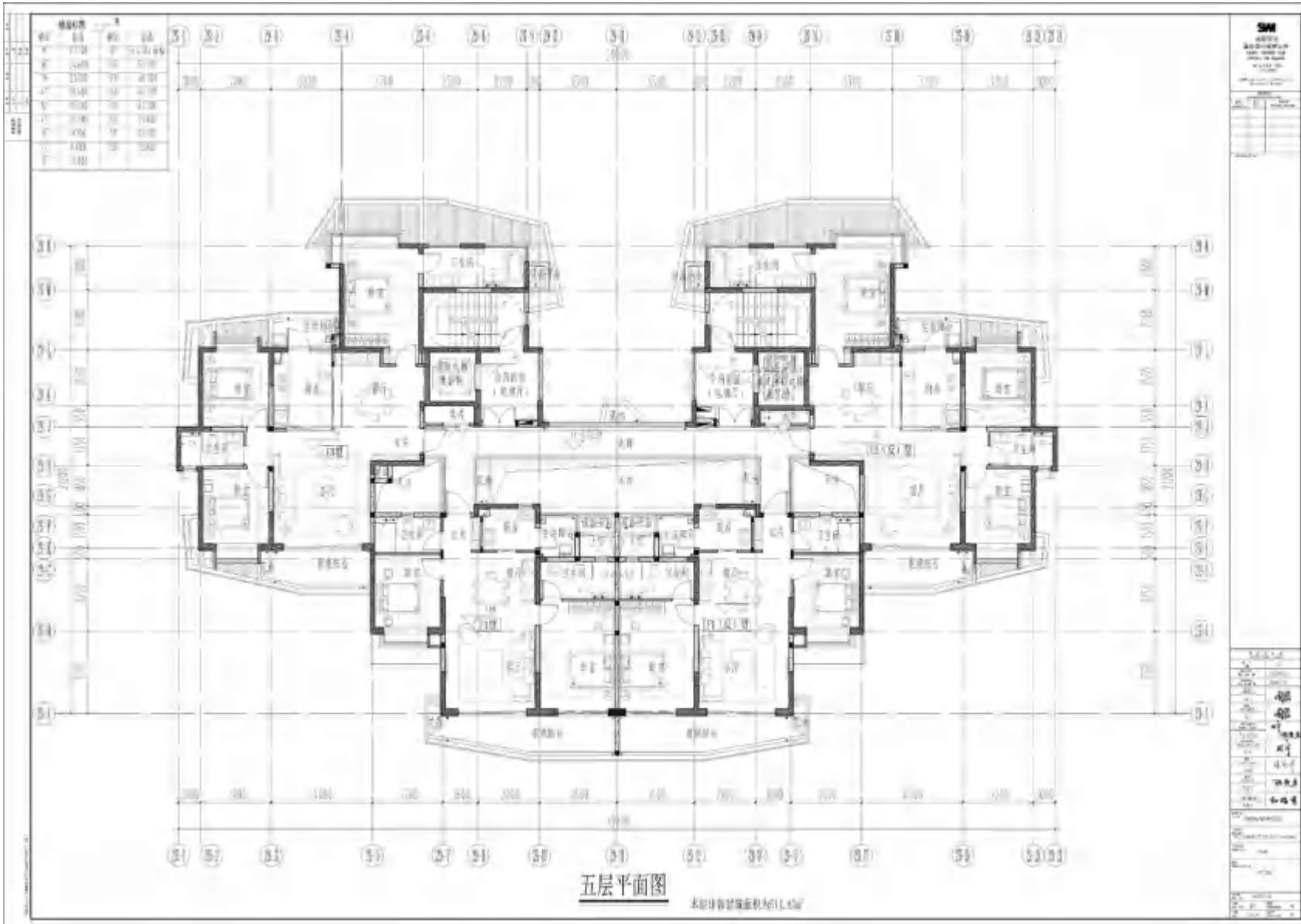
### 03.变更后图纸

29#四层平面图——变更后



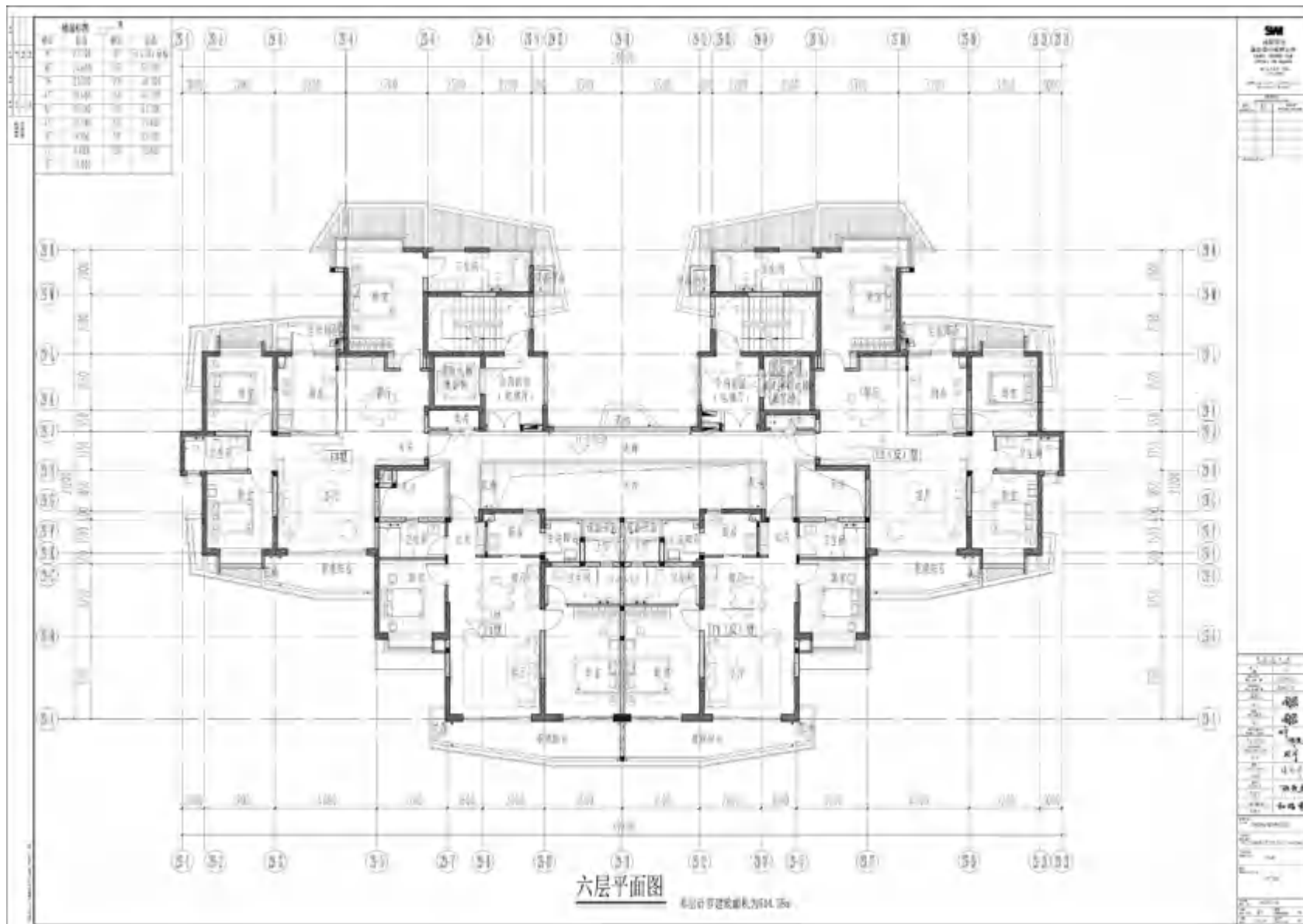
### 03.变更后图纸

29#五层平面图——变更后

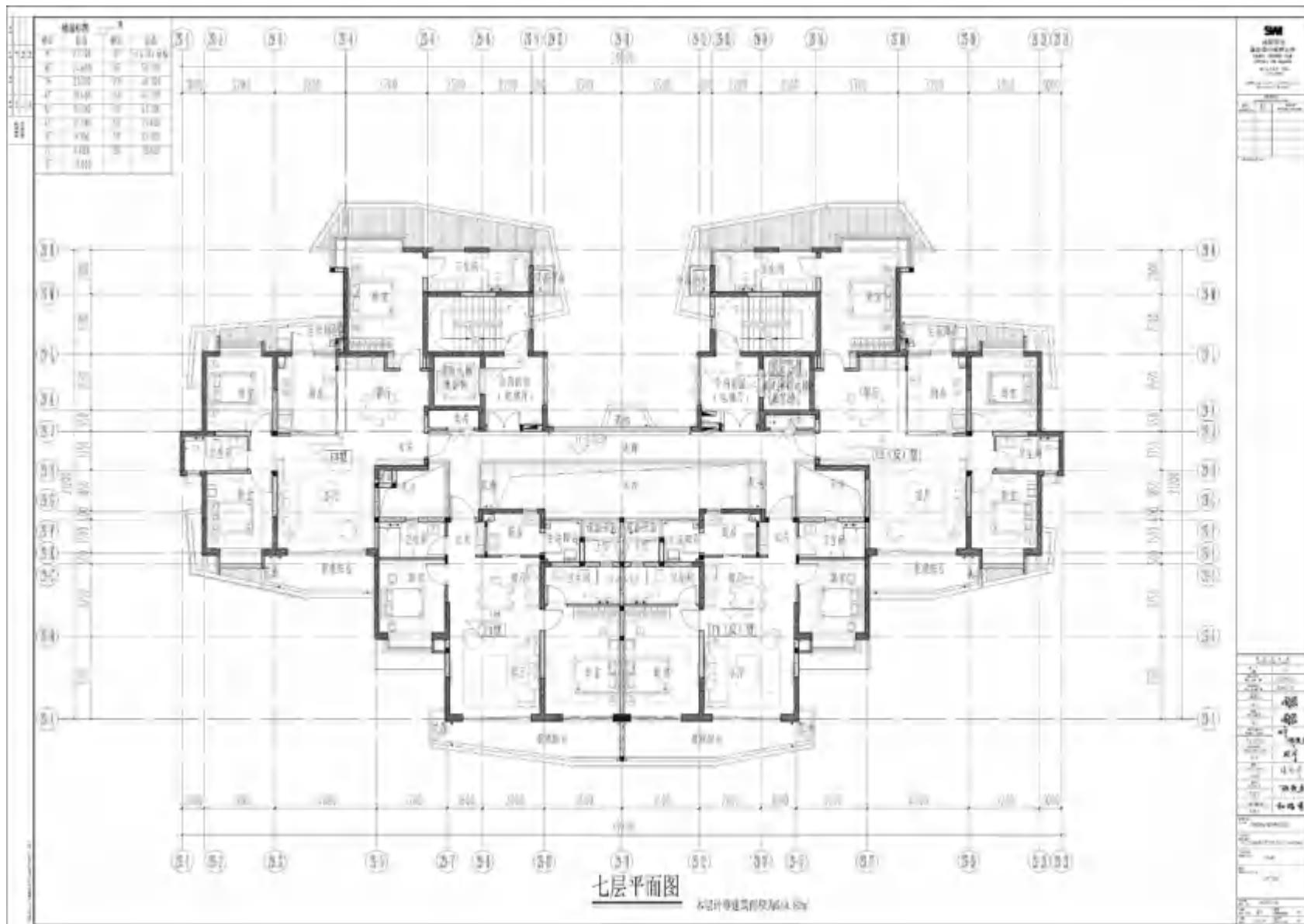


### 03.变更后图纸

29#六层平面图——变更后

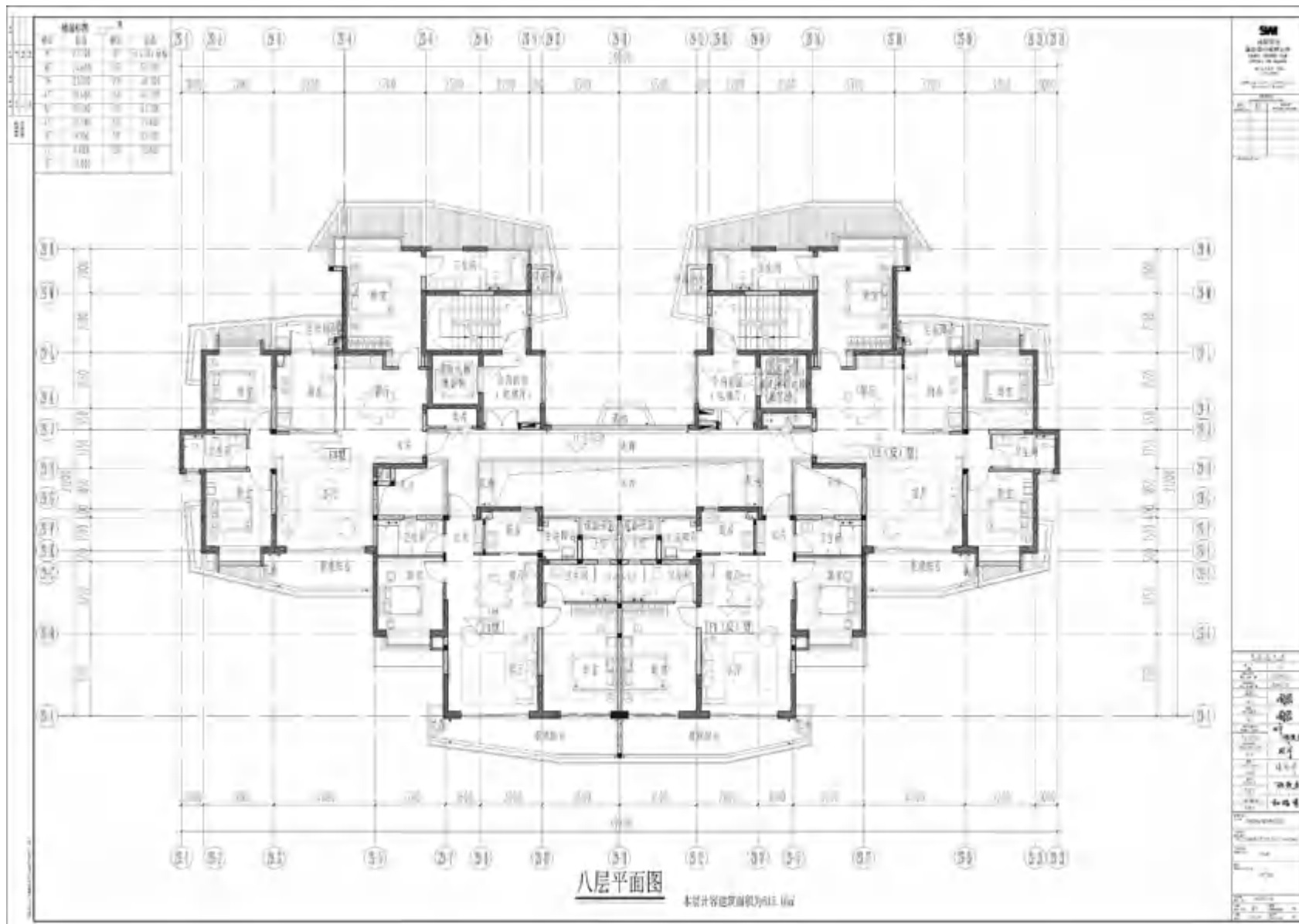






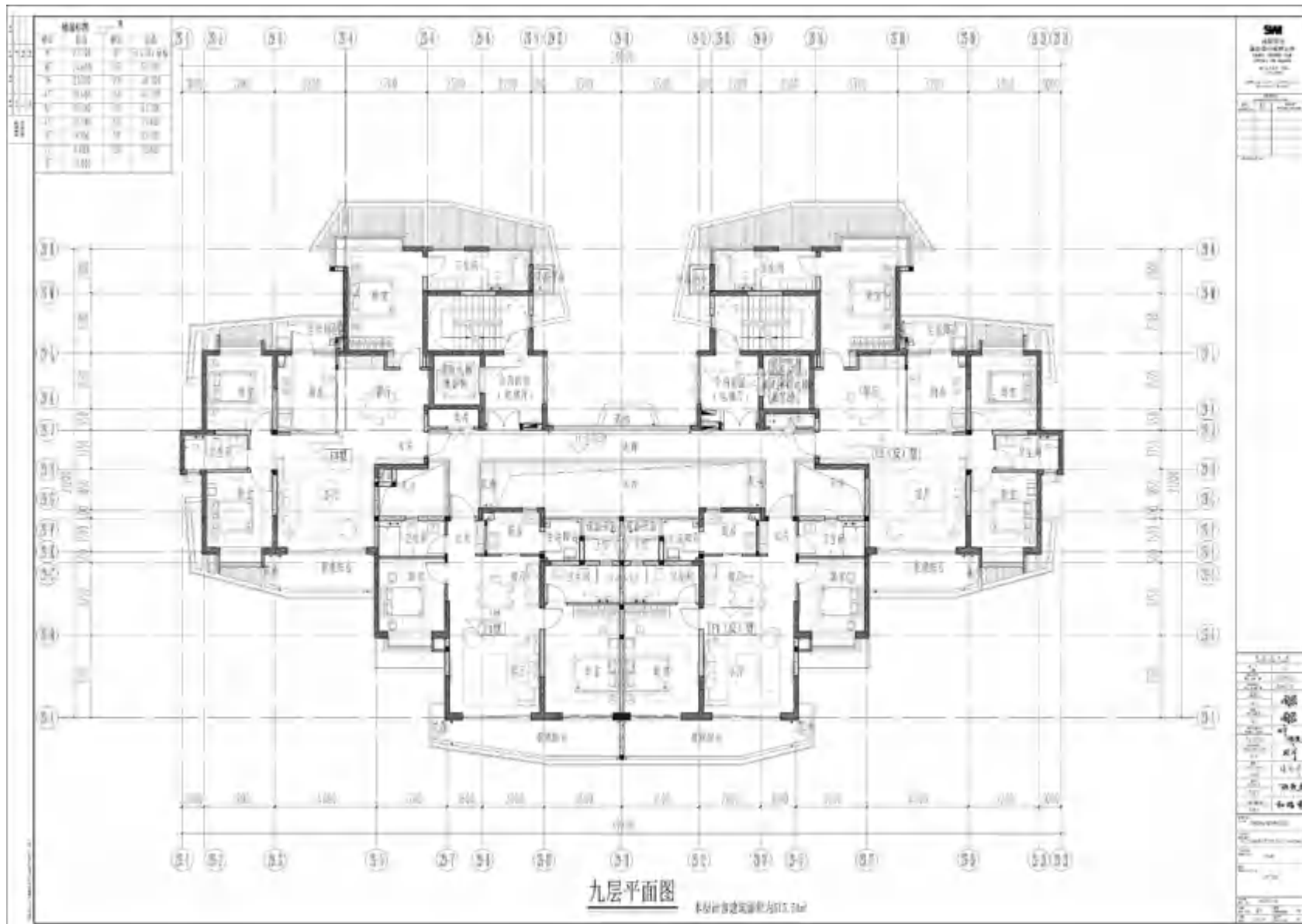
### 03.变更后图纸

29#八层平面图——变更后



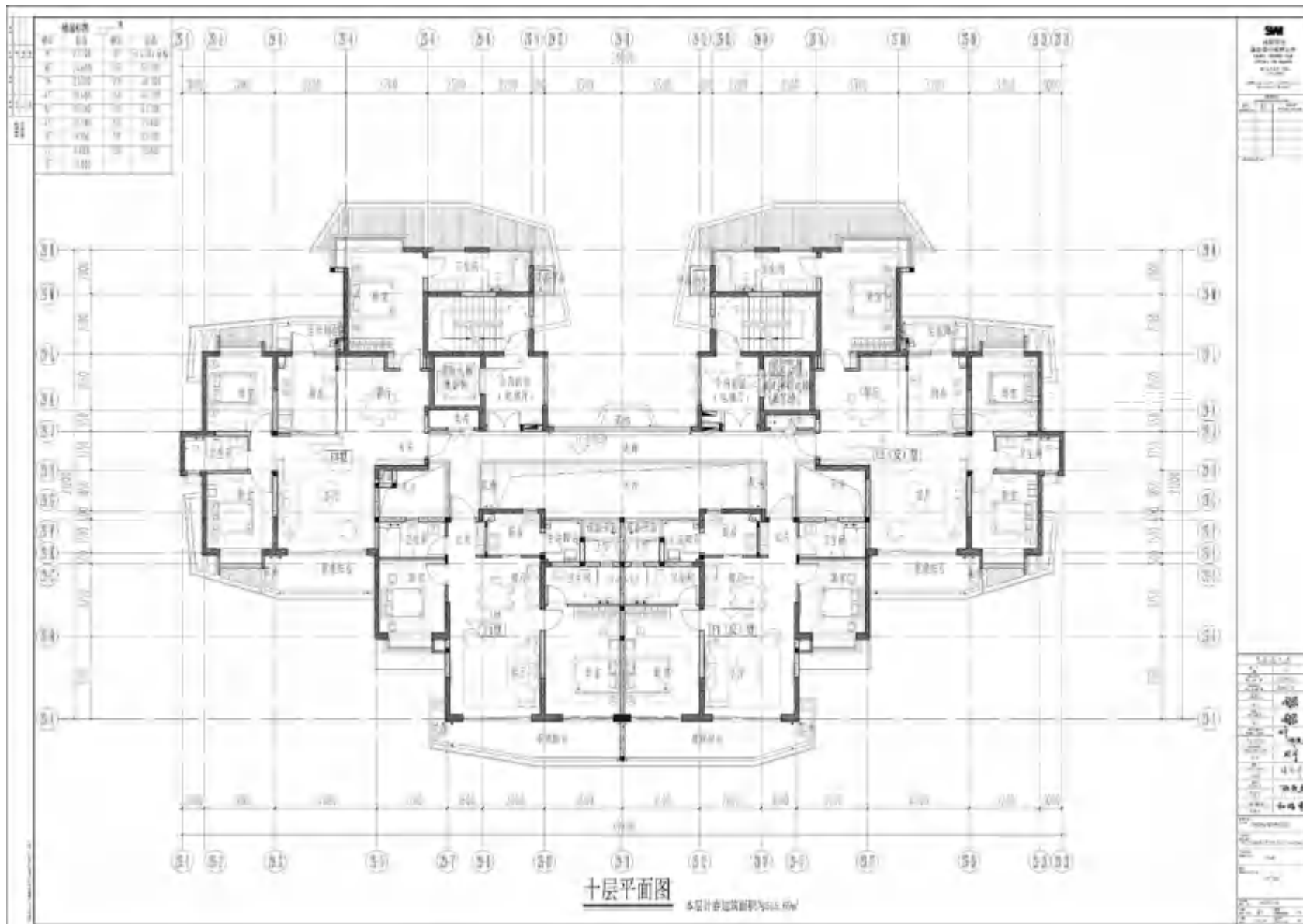
### 03.变更后图纸

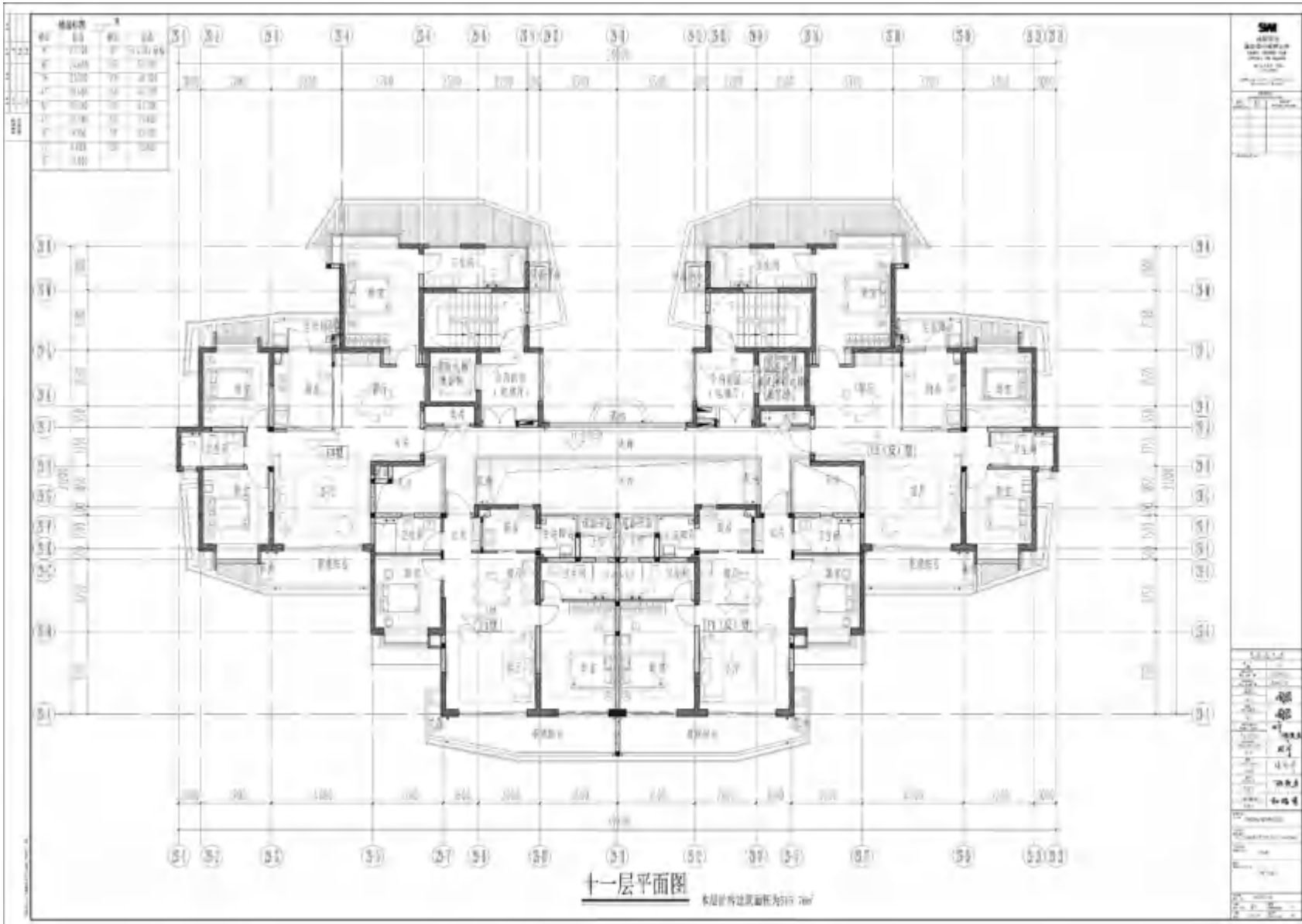
29#九层平面图——变更后

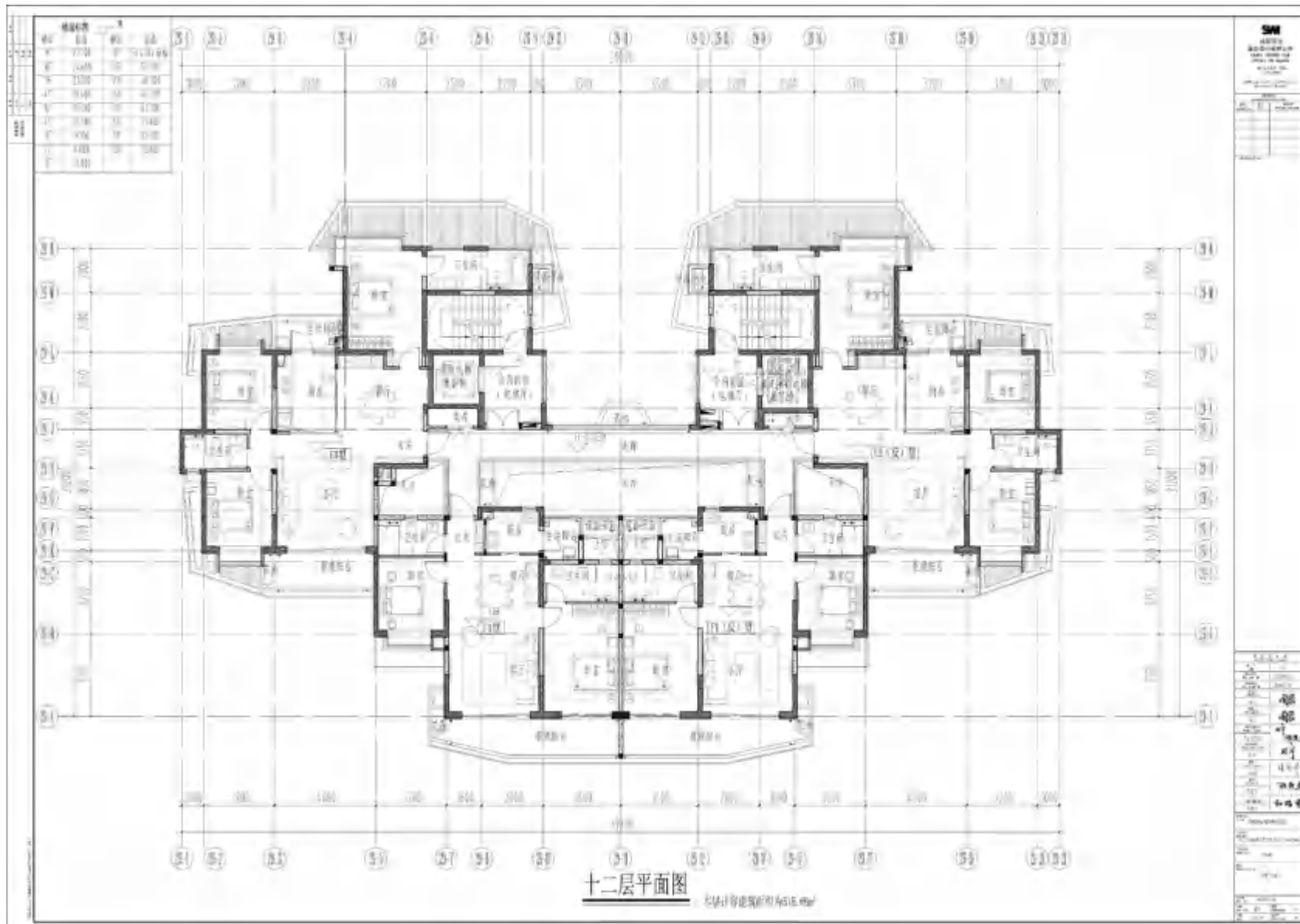


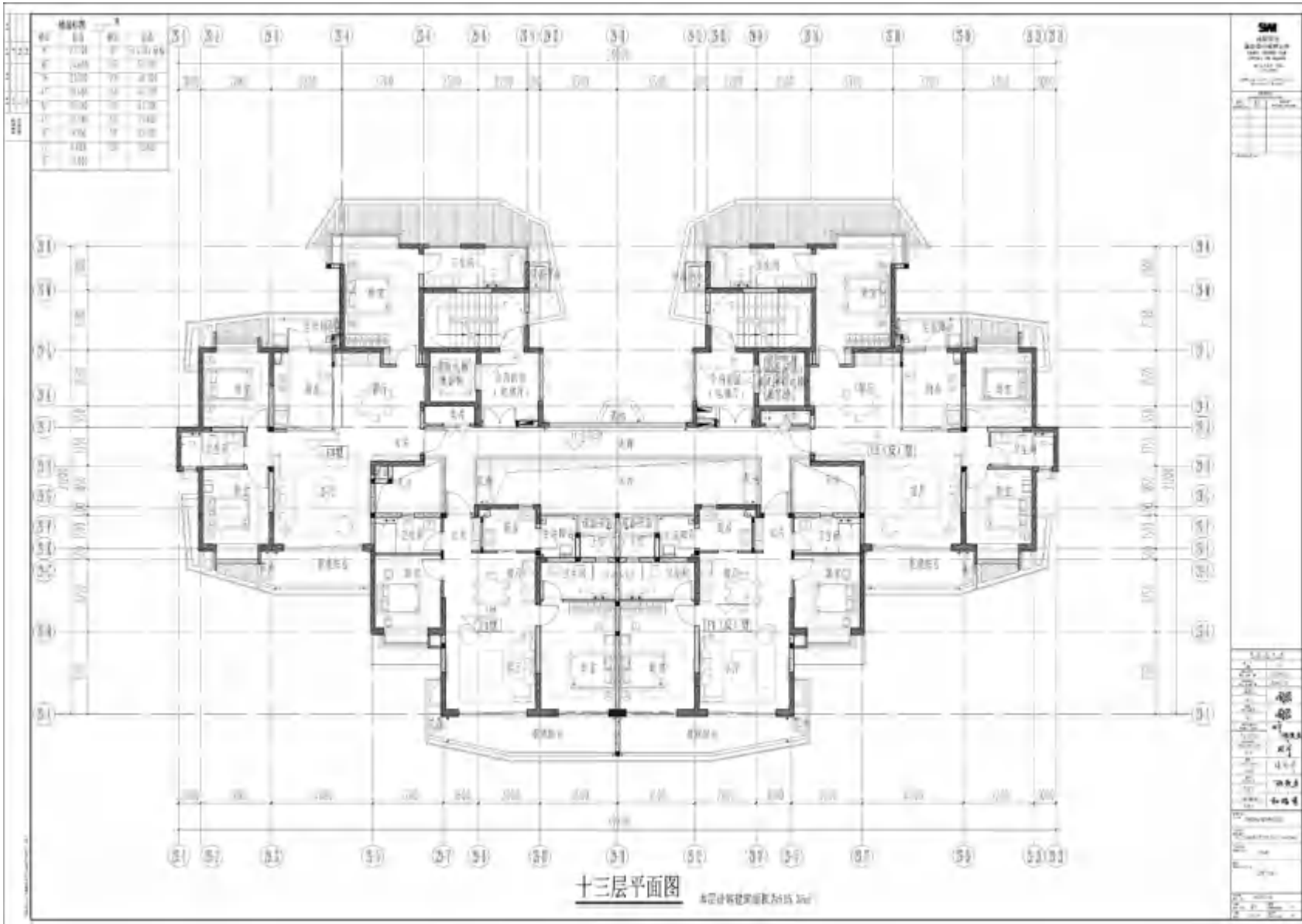
# 03.变更后图纸

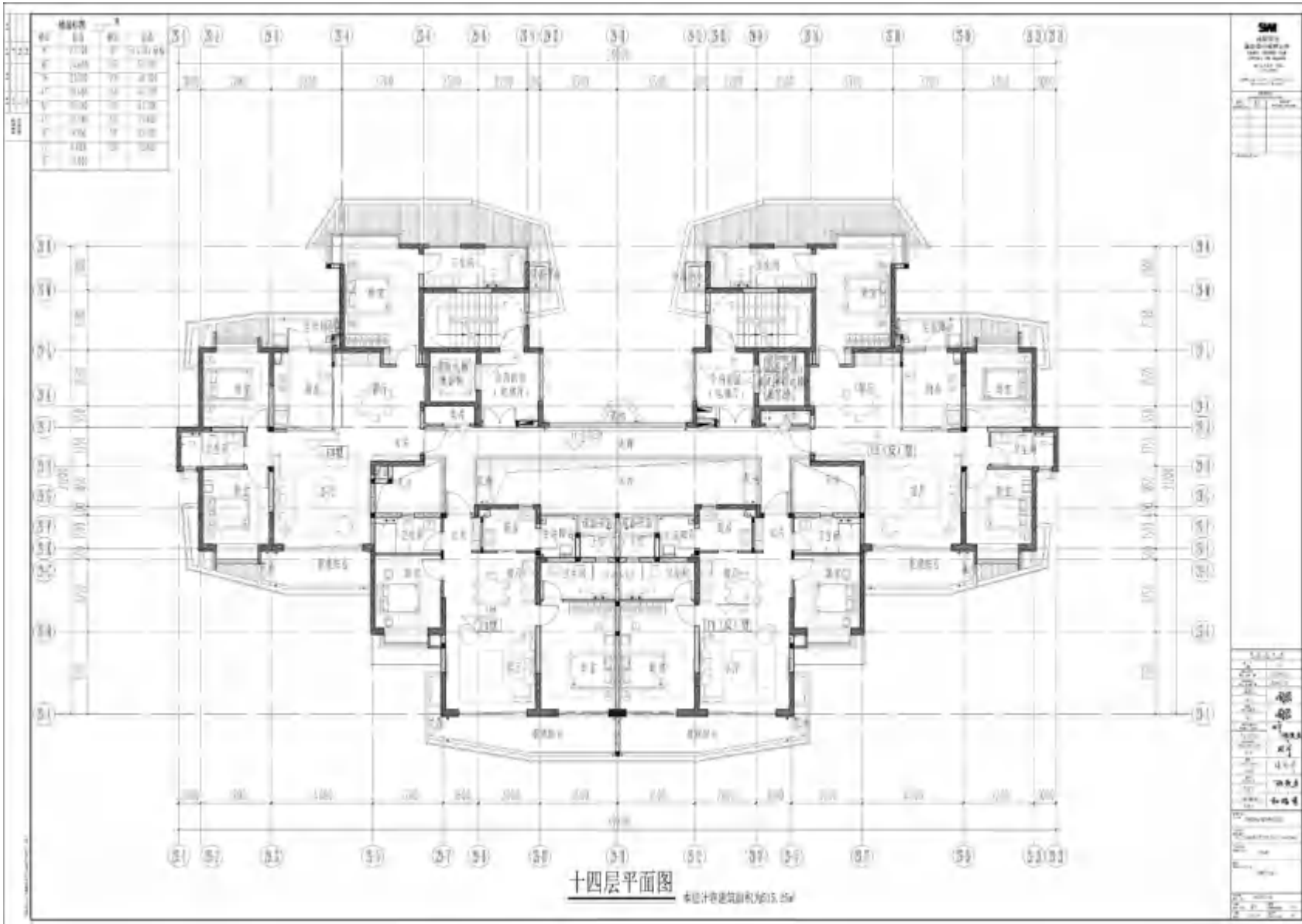
## 29#十层平面图——变更后



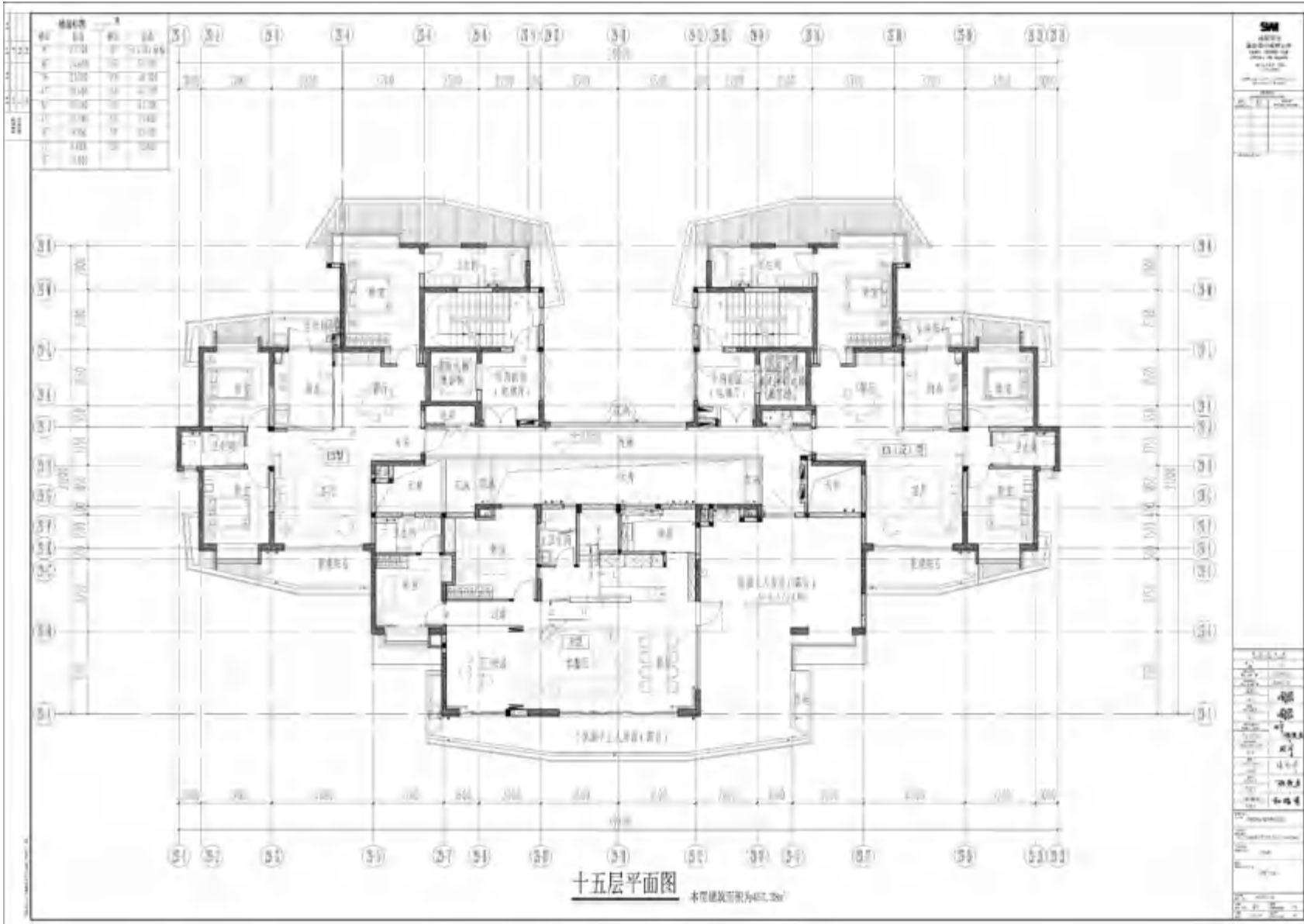


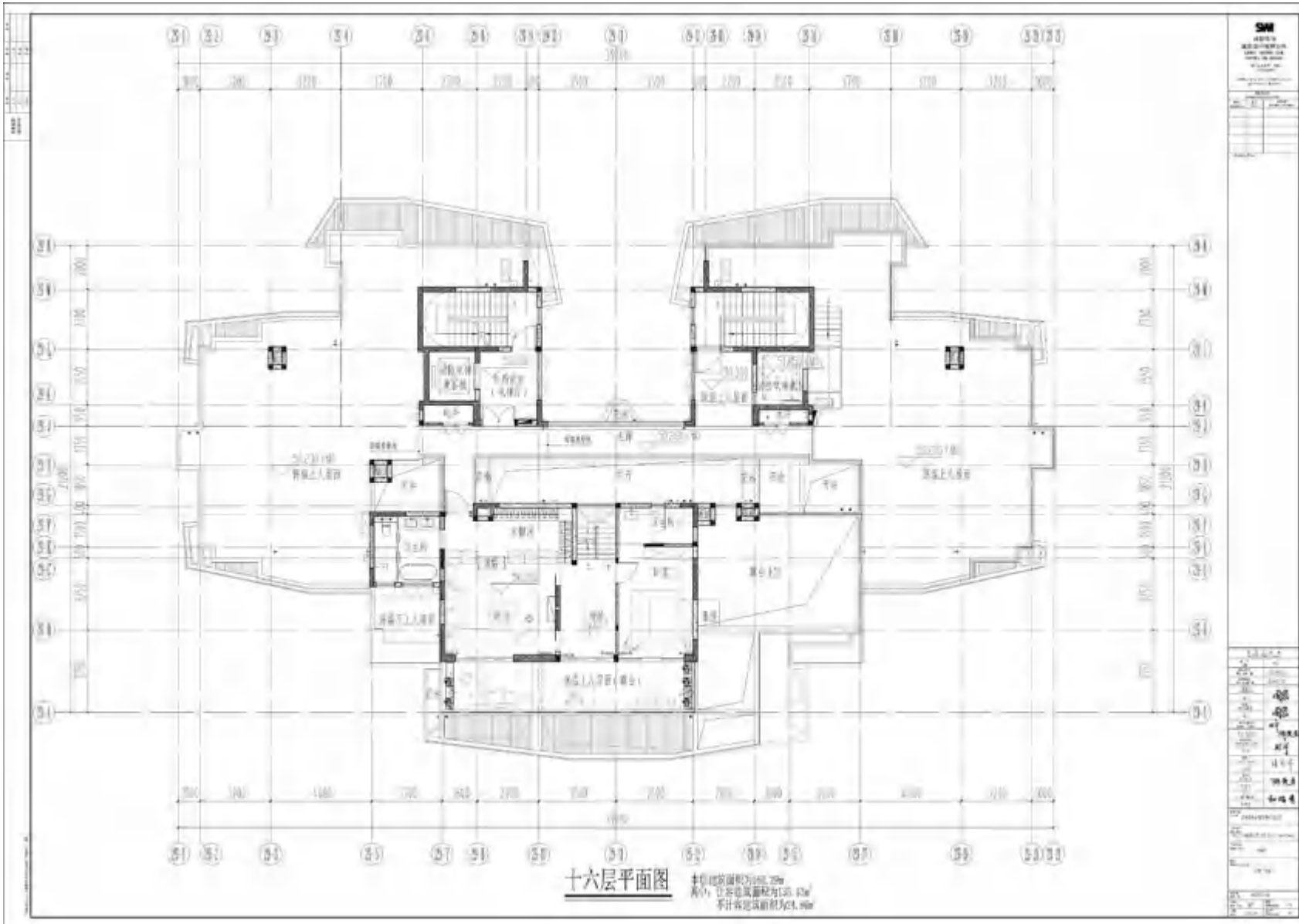


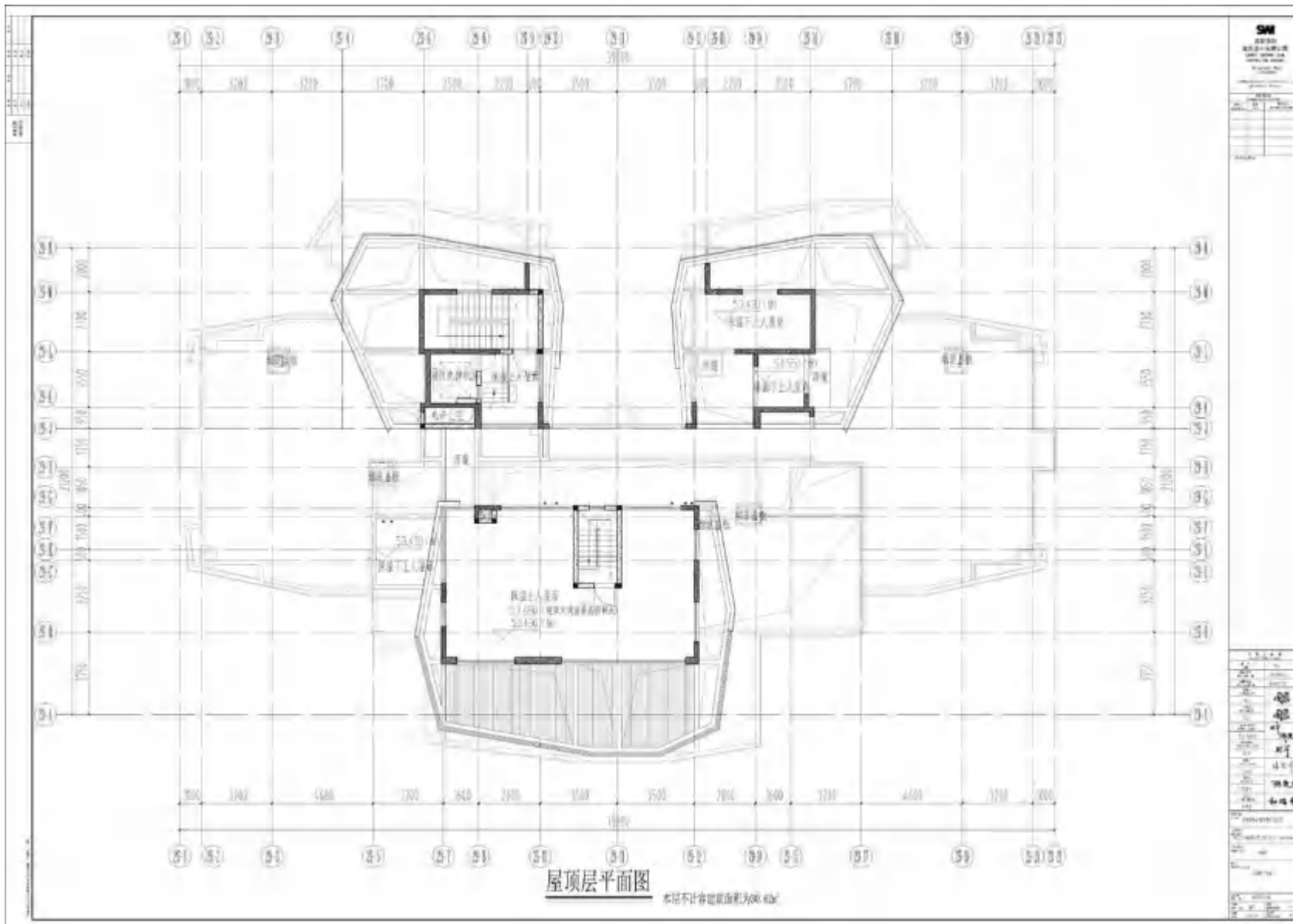










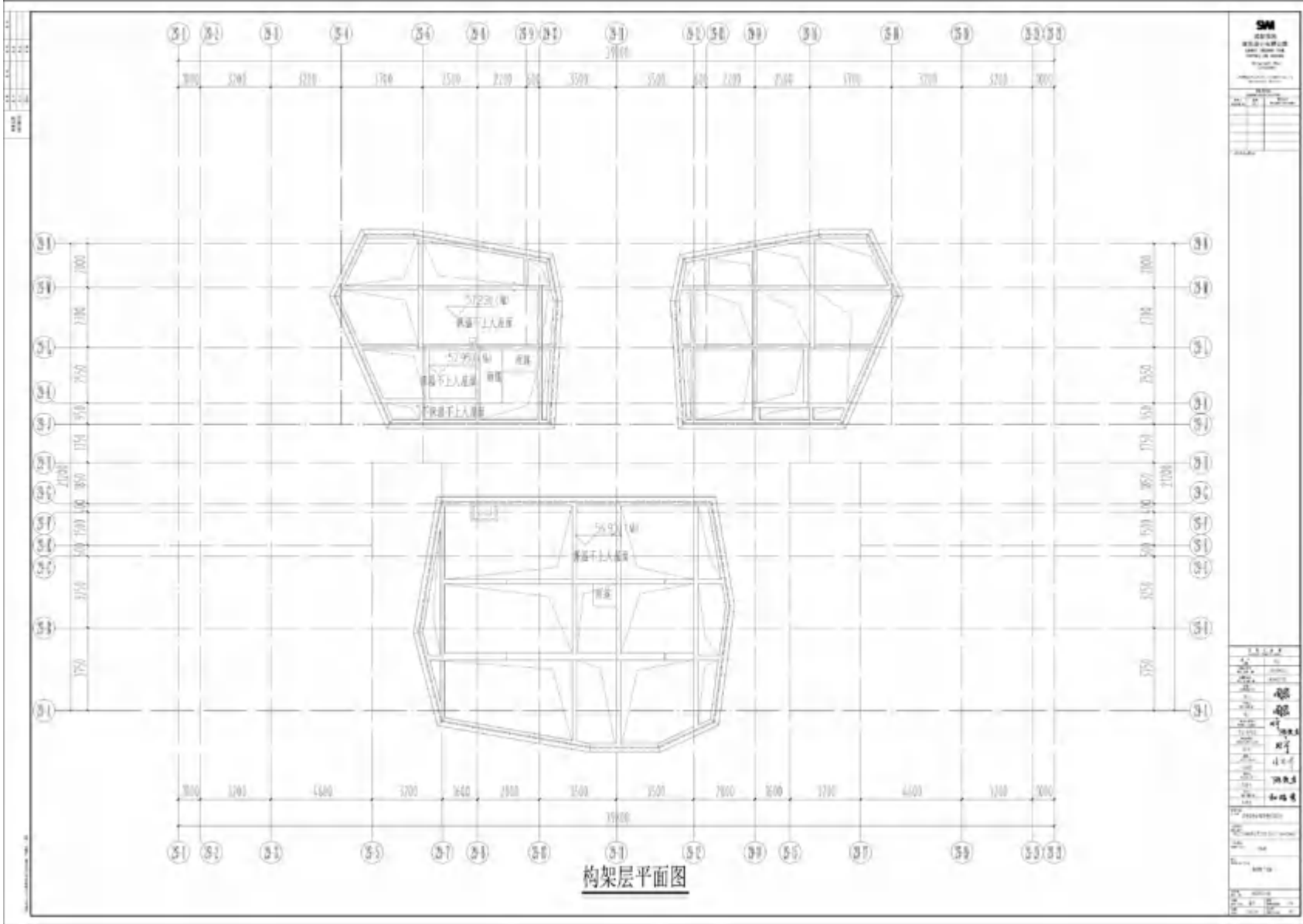


屋顶层平面图

本层不计套内面积600.42㎡

# 03.变更后图纸

## 29#构架层平面图——变更后



03.变更后图纸  
29#立面图——变更后



03.变更后图纸  
29#立面图——变更后



背立面图

比例	1:100	1:100	1:100	1:100
日期				
姓名				



侧立面图

图名	29#立面图
比例	1:100
日期	
姓名	
单位	
设计	
审核	
制图	
校对	
修改	
备注	

图例	
说明	
比例	1:100
日期	
姓名	
单位	
设计	
审核	
制图	
校对	
修改	
备注	

03.变更后图纸  
29#立面图——变更后

比例	1:100
日期	
姓名	



侧立面图


工程名称	
建设单位	
设计单位	
项目负责人	
专业负责人	
审核人	
日期	

图名	侧立面图
比例	1:100
日期	
姓名	

03.变更后图纸  
29#立面图——变更后



图号	03	04	05	06
日期				
姓名				



1-1剖面图

工程名称	工程地点	设计阶段	设计日期
设计单位	项目负责人	专业负责人	审核人
校对	制图	绘图	晒图
材料	结构	给排水	电气
暖通	人防	其他	

图名	比例	图号	日期
设计	1:1	03	
审核			
校对			
制图			
绘图			
晒图			

**03.变更后图纸**  
29#剖面图——变更后